

330
320
310
300
290
280
270
260
250
240
230
220
210
200
190
180
170
160
150
140
130
120
110
100
90
80
70
60
50
40
30
20
10
0
Masseinheit m

Adressen

<all other values>

Landesgrenze original



Bezirke



Stand OERK nvh

5000

OERK vorwiegende Nutzung



Vorwiegend Wohnnutzung



Vorwiegend gewerblich gemischte Nutzung

OERK Infrastruktur linear

Verkehrsweg - Erforderlicher Neubau

Siedlungserweiterungsflächen



Verkehrsinfrastruktur Oberflächengewässer

Örtliche Straße






Eisenbahnanlagen

Stand FLW



Geplante Straßen FLW

geplante örtliche Straße § 53 (1)

Flächenwidmung

-  W - Wohngebiet § 38 (1)
-  Wg - Gemischtes Wohngebiet § 38 (2)
-  Mb - Allgemeines Mischgebiet mit beschränkter Wohnnutzung § 40 (6)
-  K - Kerngebiet § 40 (3)
-  Kb - Kerngebiet § 40 (3) mit beschränkter Wohnnutzung § 40 (6)

Einkaufszentren

-  Kernzone Einkaufszentren (Betriebstyp A)
-  Standortgemeinde Einkaufszentren (Betriebstyp B)