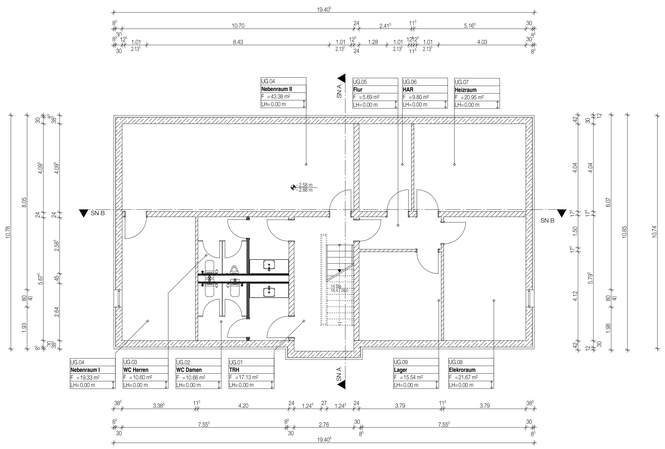

UNTERGESCHOSS

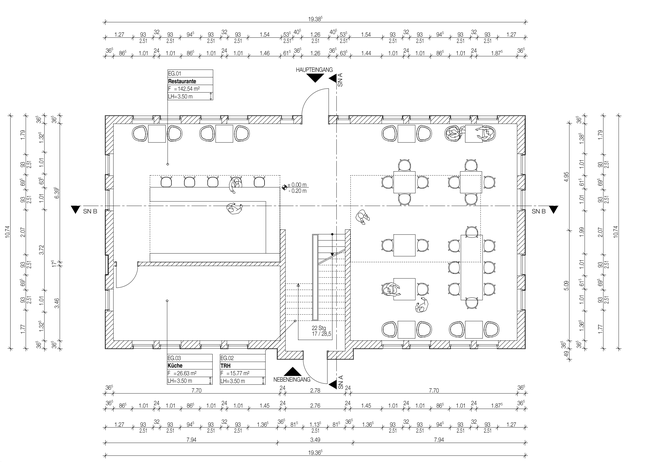

ERDGESCHOSS

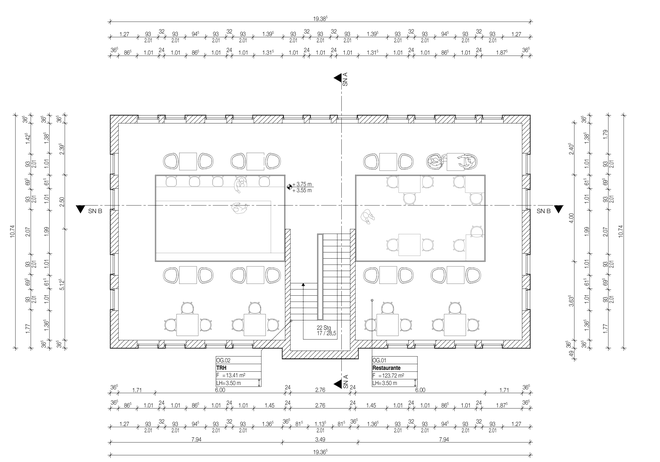

OBERGESCHOSS

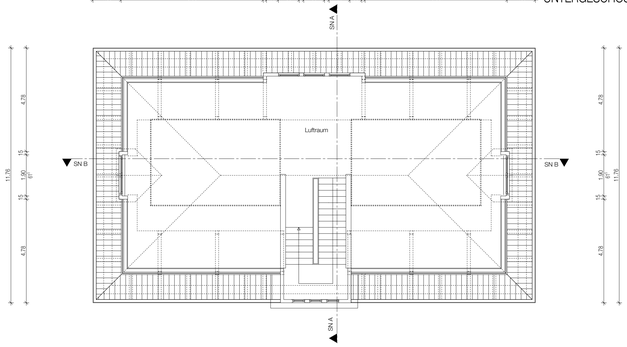

DACHGESCHOSS

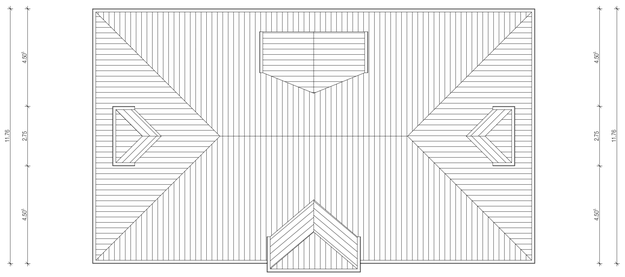

DACHAUFSICHT

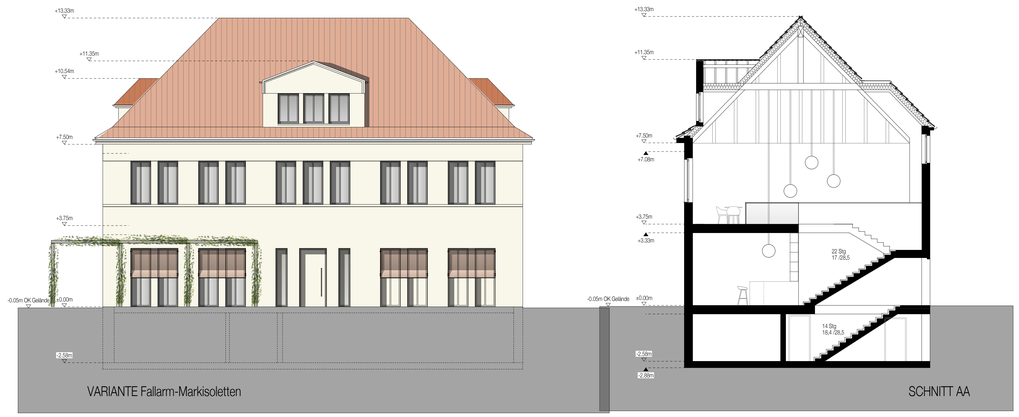

VARIANTE Fallarm-Markisoletten

SCHNITT AA

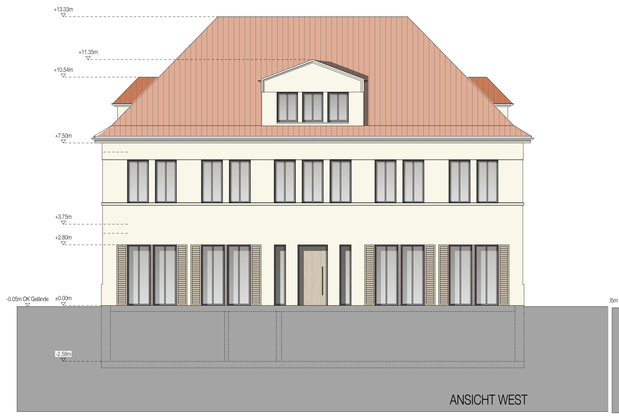

ANSICHT WEST

ANSICHT NORD



ANSICHT OST

ANSICH SÜD

BRANDSCHUTZ

Angaben gelten nur in Verbindung mit Brandschutzgutachten

- = BRANDWAND
- = F30 BAUART BRANDWAND
- = F30 AB - FEUERBESTÄNDIG
- = F90 A - FEUERBESTÄNDIG AUS NICHTBRENNBAREN BAUSTOFFEN
- = F30 AB - FEUERHEMMEND
- = T30 - ABSCHLUSS
- = T30 - ABSCHLUSS
- = MIT FESTSTELLANLAGE
- = RAUCHSCHUTZABSCHLUSS
- = DICHTSCHLIEßEND
- = DICHTSCHLIEßEND UND SELBSTSCHLIEßEND
- = FEUERWEHRSCHLÜSSELDEPOT
- = FREISCHALTELEMENT DER BMA
- = FEUERWEHRINFORMATIONSZENTRALE
- = NOTAUSGANGSVERSCHLUSS
- = SICHTVERBINDUNG

SCHALLSCHUTZ

Angaben gelten nur in Verbindung mit Schallschutzgutachten

- = BEWERTETES SCHALLDÄMMMAß r'w

RÄUME UND OBERFLÄCHEN

RAUMNUMMER =	01.003	LF 1.RG 10,21 m²	= FLÄCHENART
BEZEICHNUNG =	KÜCHE		
FLÄCHE =	37,40 m²	2,80	= HÖHE OKFF-OKRD
UMFANG =	40,05 m	2,40	= LICHTE HÖHE
BODEN =	FLIESEN	512	= BODENAUFBAU NUMMER

D A 4	= BAUTEIL DACH, POSITION AUHEN, NR.4
T.1.001 / T90 RS	TÜRNUMMER / BRANDSCHUTZQUALITÄT
AR_B	= Abschnitt Bauteil - Anzahl der Geschosse

HINWEISE

- S.201.1 = PLAN-NR. S.201 SCHNITT 1-1
- D. / 1100 = DETAIL PLAN-NR. 1100
- = ÄNDERUNGSHINWEIS
- = UNKLARHEITEN

SYMBOLE

- +0,00 OKFF / +0,00 OKRD
- +0,00 OKFF BESTAND / +0,00 OKRD BESTAND
- ±0,00 = OBERKANTE BZW. UNTERKANTE AUSBAU
- ±0,00 = OBERKANTE BZW. UNTERKANTE ROHBAU
- ±0,00 = OBERKANTE BZW. UNTERKANTE ROHBAU = AUSBAU
- RDS = ROHBAU-DECKENVERSPRUNG
- RFS = ROHFUßBODEN-VERSPRUNG
- DS = DECKENVERSPRUNG ABGH. DECKE
- FFS = VERSPRUNG FERTIG-FUßBODEN
- NG = NICHT GLEITENDER DECKENANSCHLUSS

HINWEIS: WENN NICHT ANDERS GEKENNZEICHNET, BEZIEHEN SICH HÖHENKOTEN AUF ±0,00
BRH UND TÜRHÖHEN BEZIEHEN SICH IMMER AUF OKFF
HÖHE LZ BEZIEHT SICH IMMER AUF UKD

Bauteilbezeichnung:
Wand- und Bodenaufbauten gem. Detailplanung ab Plannummer AR_D_-_-_-_6000

AW = Außenwand
IW = Innenwand
DA = Dach
DE = Decke innen
ME = Wand gegen Erdreich
BE = Boden gegen Erdreich

ABKÜRZUNGEN

AD	= ABGEHÄNGTE DECKE	KB	= KERNBOHRUNG	RS	= RAUCHSCHUTZTÜR
AK	= AUSSENKANTE	KS	= KANALSCHLE	RR	= REGENFALLROHR
BE	= BODENENLAUF	L	= LÜFTUNG	S	= SANITÄR
BOD	= BODENDICHTUNG	MA	= MITTELACHSE ROHR / KERNBOHRUNG	SSG	= SONNENSCHUTZGLAS
BRF	= BRÜSTUNGSHÖHE FERTIG AB OKFF	NA	= NOTAUSGANG	ST	= STAHLTÜR
BRR	= BRÜSTUNGSHÖHE ROH AB OKFF	NAS	= NOTAUSSTEG	T30	= FEUERHEMMENDE TÜR
DA	= DACHABLAUF	OK	= OBERKANTE	T90	= FEUERBESTÄNDIGE TÜR
DD	= DECKENDURCHBRUCH	RA	= ROHRACHSE	UK	= UNTERKANTE
DS	= DECKENSCHUTZ	RB	= ROHRBODEN	UKD	= UNTERKANTE DECKE
ds	= DICHT SCHLIESSEND	RBS	= ROHBODENVERSPRUNG	UZ	= UNTERZUG
E	= ELEKTRO	RD	= ROHDECKE	ÜZ	= ÜBERZUG
F	= FEUERLÖSCHKNRICHTUNG	RDS	= ROHDECKENVERSPRUNG	VK	= VORDERKANTE
FD	= FUßBODENDURCHBRUCH	REV	= REVISIONSÖFFNUNG	WD	= WANDDURCHBRUCH
FF	= FERTIGFUßBODEN	RF	= ROHFUßBODEN	WH	= WANDHYDRANT
GK	= GIPSKARTON	RH	= ROHRHÜLSE	WS	= WANDSCHUTZ
H	= HEIZUNG	RK	= ROLLADENKASTEN	WSG	= WETTERSCHUTZGITTER

DARSTELLUNG

BETON UNBEWEHRT	GIPSKARTON	ABDICHTUNGSLAGE	SCHACHT
BETON BEWEHRT	MINERALWOLLE	EXTENSIVBEGRÜNUNG	DURCHBRUCH
BETONFERTIGTEIL	XPS	KIES	SCHUTZ
ESTRICH	GEWACHSENER BODEN	PLATTENBELAG	SCHUTZ UND DURCHBRUCH
MAUERWERK (RDK 1,8)	MAUERWERK (RDK 2,2)	METALLROST	BEGRENZUNG PLANINHALT
VORMAUERZIEGEL	VOLLHOLZ	SCHAUMGLAS	Grundstücksgrenze
SCHÜTTER	HOLZMEHRSCHICHTPLATTE	BESTAND	ABBRUCH
PUTZ	HOLZFASERPLATTE		

INDEX	ART DER ÄNDERUNG	DATUM
		DACHAUFS

VORABZUG

DIESE ZEICHNUNG IST URHEBERRECHTLICH GESCHÜTZT UND NUR IN VERBINDUNG MIT DER AKTUELLEN STATIK BZW. STATIKPLÄNEN UND DEM AKTUELLEN BRANDSCHUTZKONZEPT GÜLTIG. E-MAIL ANGABEN SIND IN DIE PLÄNE ZU ÜBERNEHMEN / ZU KENNZEICHNEN. ALLE MAßE SIND VOR ORT VERANTWORTLICH ZU PRÜFEN. ALLE AUSBAUMAßE SIND AM BAU ZU NEHMEN. UNSTIMMIGKEITEN SIND VOR AUSFÜHRUNG MIT DER PROJEKTLEITUNG ZU KLÄREN.

Leistungsphase:	Gewerk:	Darstellung:	Bauteil:	Geschoss:	Teilabschnitt:	Plannummer:	Index:
03	AR	GR	D	EG-DA	-	3270	-

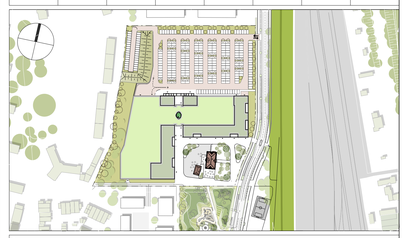

Bauvorhaben:

Nahversorgungszentrum Duisburg - Wedau

Planstraße A1
47279 Duisburg Wedau

Projektnummer Vorhabenträger:	Projektnummer Architekt: 19001
Bauherr: DREIER IMMOBILIEN DIAG GmbH & Co. KG Untere Brinkstr. 81-89, 44141 Dortmund Tel.: 0231 - 51 71 - 220 Internet: www.dreier-immobilien.de Datum, Unterschrift :	Architekt/ Planverfasser: P·E·P ARCHITEKTEN UND STADTPLANER Alter Fischmarkt 12, 48143 Münster Tel.: 0251 48 44 00 Mail: info@pep-arch.de Datum, Unterschrift :

Planinhalt:

Bauteil D

Leistungsphase:	Projektleiter Planung:	Projektleiter Tel.:	Plan-Ersteller:	Ersteller Tel.:	Erstellungsdatum:	Blattformat:	Maßstab:
03	L.S.	0251-48440-0		0251-48440-0	30.03.2021	A0	1:100