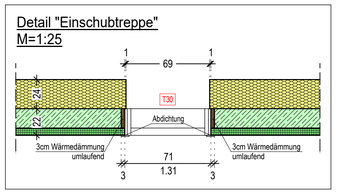

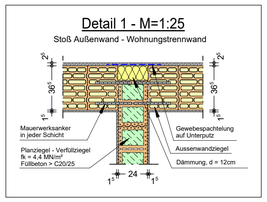

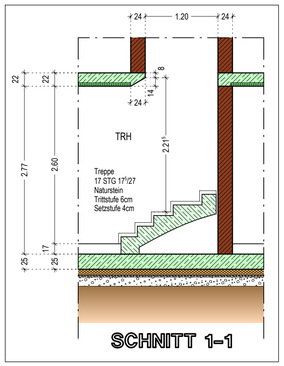

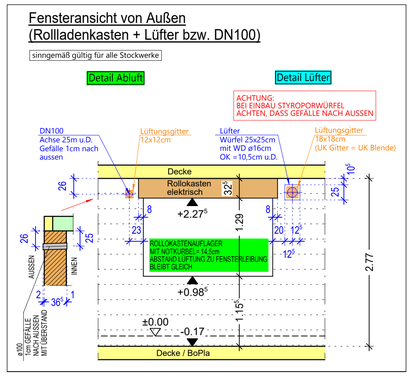

Alle Tür- und Brüstungshöhen sind von ROK aus angegeben!

LEGENDE HÖHENKOTEN

±0.00	FOK Fertigfussboden, geplantes Gelände
±0.00	ROK Rohfussboden Oberkante
±0.00	geplantes Gelände
±0.00	ursprüngliches Gelände
±0.00	urspr. Gelände Grundriss-Darstellung

LEGENDE ENTWÄSSERUNG

- SCHMUTZWASSER
- FALLLEITUNG ÜBER DACH ENTLÜFTEN
- REGENWASSER
- DRAINAGE
- MISCHWASSER

LEGENDE SCHRAFFUREN

- UNBEWEHRTES BETON-BAUTEIL
- STAHLBETON-BAUTEIL
- STAHLBETON-FERTIGTEIL
- STAHLBETON-DOPPELWÄNDE
- VERFÜLLZIEGEL
- MAUERWERK TRAGEND
- ZWISCHENWAND NICHT TRAGEND 2CM MINERALWOLLE EINLEGEN
- VORMAUERUNG
- TROCKENBAU-STÄNDERWAND
- WÄRMEDÄMMUNG
- HOLZ

LEGENDE ABKÜRZUNGEN

G	Gurtwickelkasten
VA	elektrischer Rollo-Raffstoreantrieb
OK / UK	Oberkante / Unterkante
ST	Sturzhöhe
BRH	Brüstungshöhe
UZ / UZ	Unterzug / Überzug
WD	Wanddurchbruch
WS	Wandschlitz
DD	Deckendurchbruch
BD	Bodendurchbruch
DS	Deckenschlitz
BS	Bodenschlitz
E	Elektro-Durchbruch bzw. -Schlitz
S	Sanitär-Durchbruch bzw. -Schlitz
HL/K	Heizungs/Lüftungs/Kühlungs-Durchbruch bzw. -Schlitz
z. B. F30	Bauteil mit Brandschutzanforderung

HÖHENFESTLEGUNG

±0,00 = 394,87 ü.NN

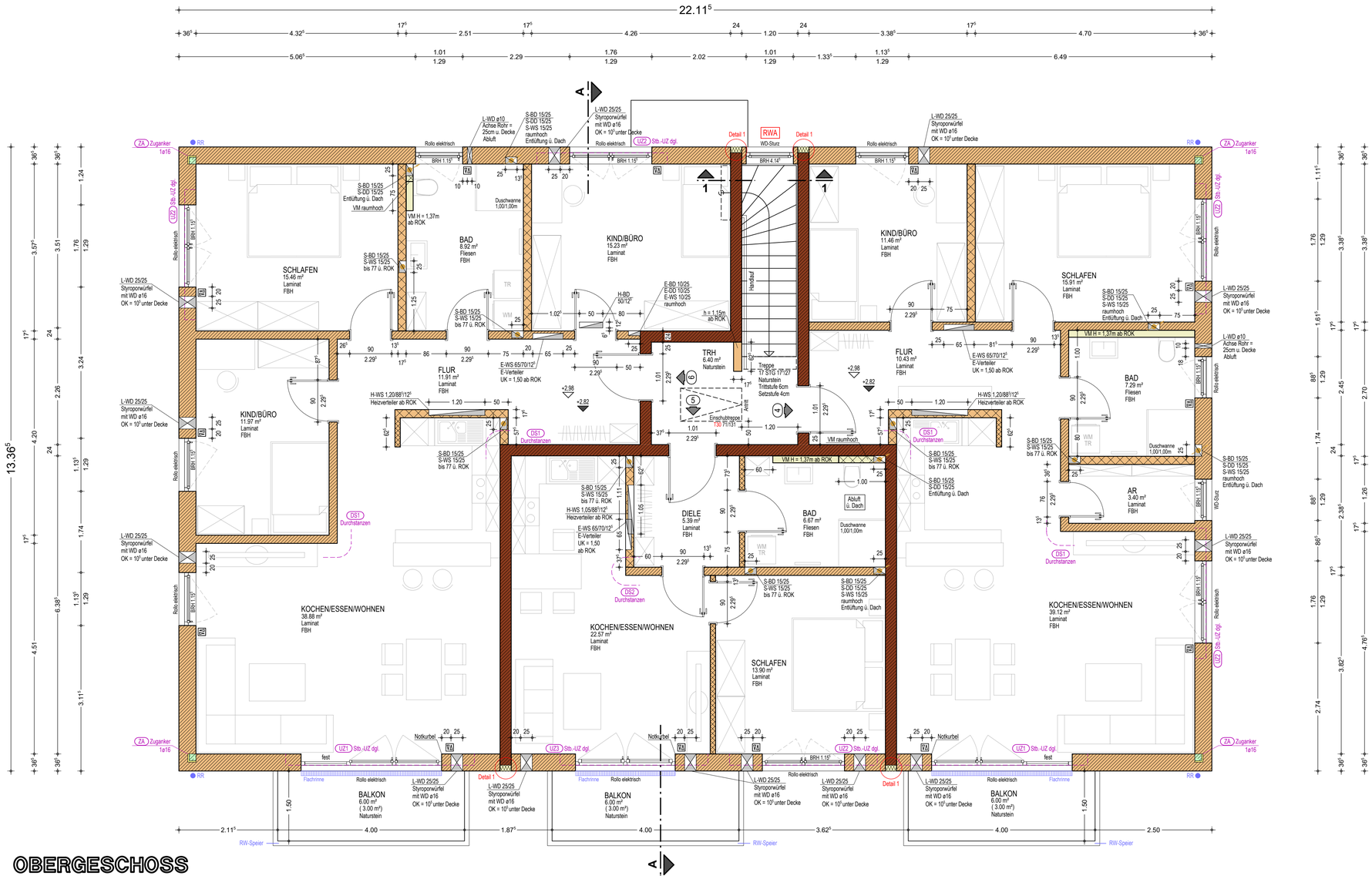

OBERGESCHOSS

WERKPLAN

PROJEKT : 230092	NEUBAU EINES MEHRFAMILIENWOHNHAUSES MIT NEBENGEBÄUDE

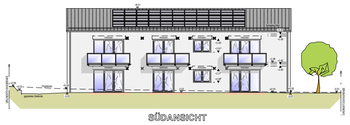

BAUORT : FÜRSTENBERGSTRASSE 20
93426 RODING - NEUBÄU
FLURNUMMER 206/28
GEMARKUNG NEUBÄU

BAUHERR : MB REAL ESTATE GmbH & Co. KG
JOSEF-MÜHLBAUER-PLATZ 1
93426 RODING

FREIGABE ERTEILT: DATUM UNTERSCHRIFT

PLANART: GRUNDRISS OG

INDEX	DATUM	GEZEICHNET	ART DER ERGÄNZUNG / ÄNDERUNG
"a"	30.09.2024	KRÄH M.	Statik eingearbeitet

PLANUNG : Tel.: 09461 / 9428 - 432
Fax: 09461 / 9428 - 28
Email: m.kraeh@feldbauer.de
FELDBAUER HOCH TIEF
FELDBAUER JOHANN Bau GmbH
Johann-Ettl-Str. 7 - 93426 Roding

DATUM	MASSTAB:
25.09.2024	M 1 : 50
GEZEICHNET: KRÄH M.	PLANNR.: WG-02a