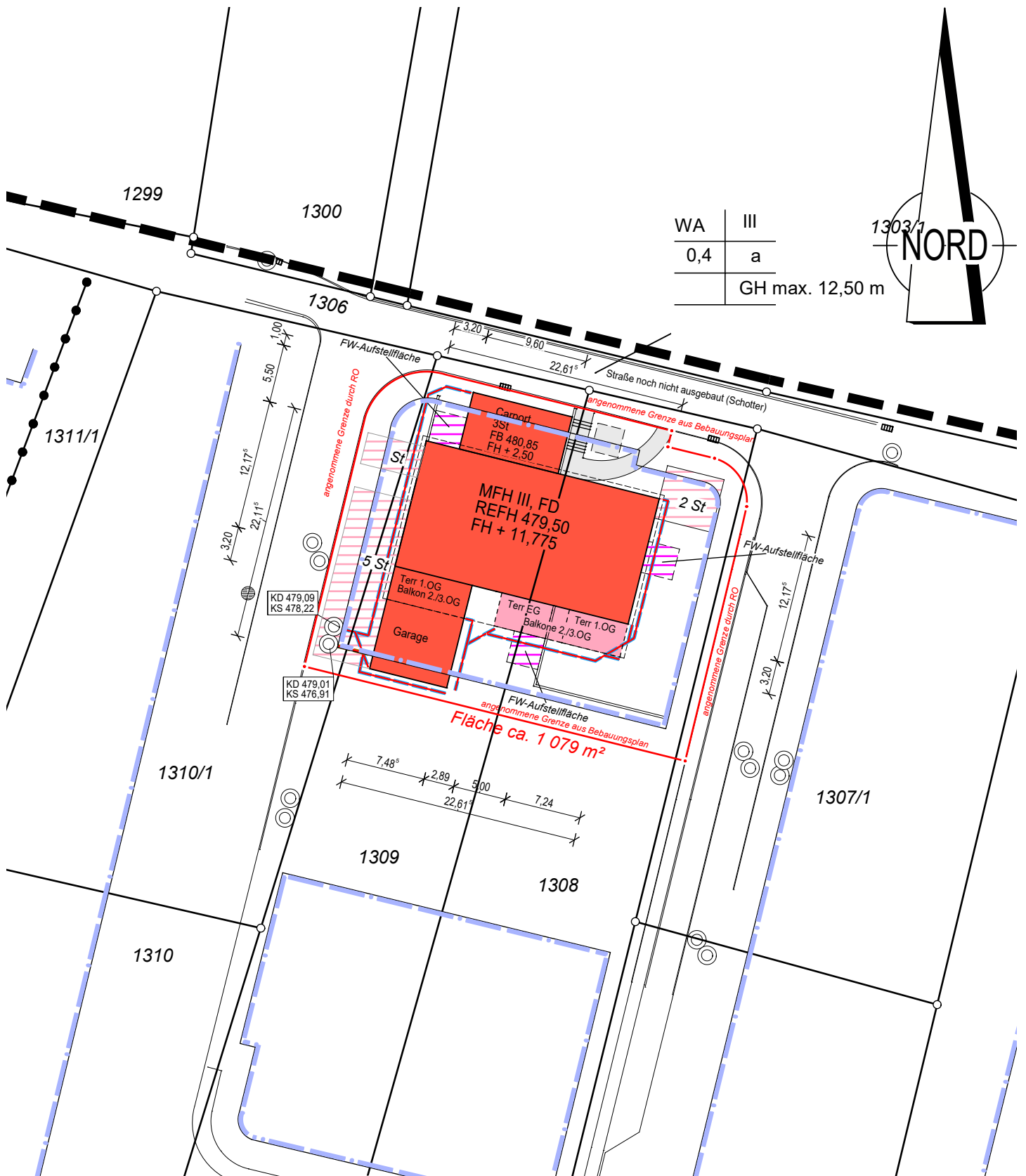
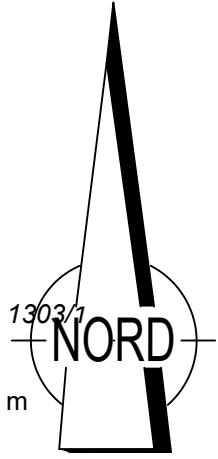



# Lageplan



WA	III
0,4	a
GH max. 12,50 m	



Auszug aus dem Liegenschaftskataster  
 Gefertigt und nach §4 LBOVVO  
 ausgearbeitet: Radolfzell, 16.02.2026



Auftragsnr.: 2025 1656

Alle Maßänderungen sind dem  
 Lageplanfertiger schriftl. mitzuteilen

Hinsichtlich etwa vorhandener unterirdischer  
 Leitungen wird keine Gewähr übernommen.

**GRIEBHÄBER**  
 VERMESSUNG

**B.Sc. Reiner Griebhaber**  
 Beratender Ingenieur Ingenieurkammer Baden-Württemberg  
 78315 Radolfzell, Bismarckstraße 27  
 Tel. 07732/98789-0 mail: info@vermessung.team

