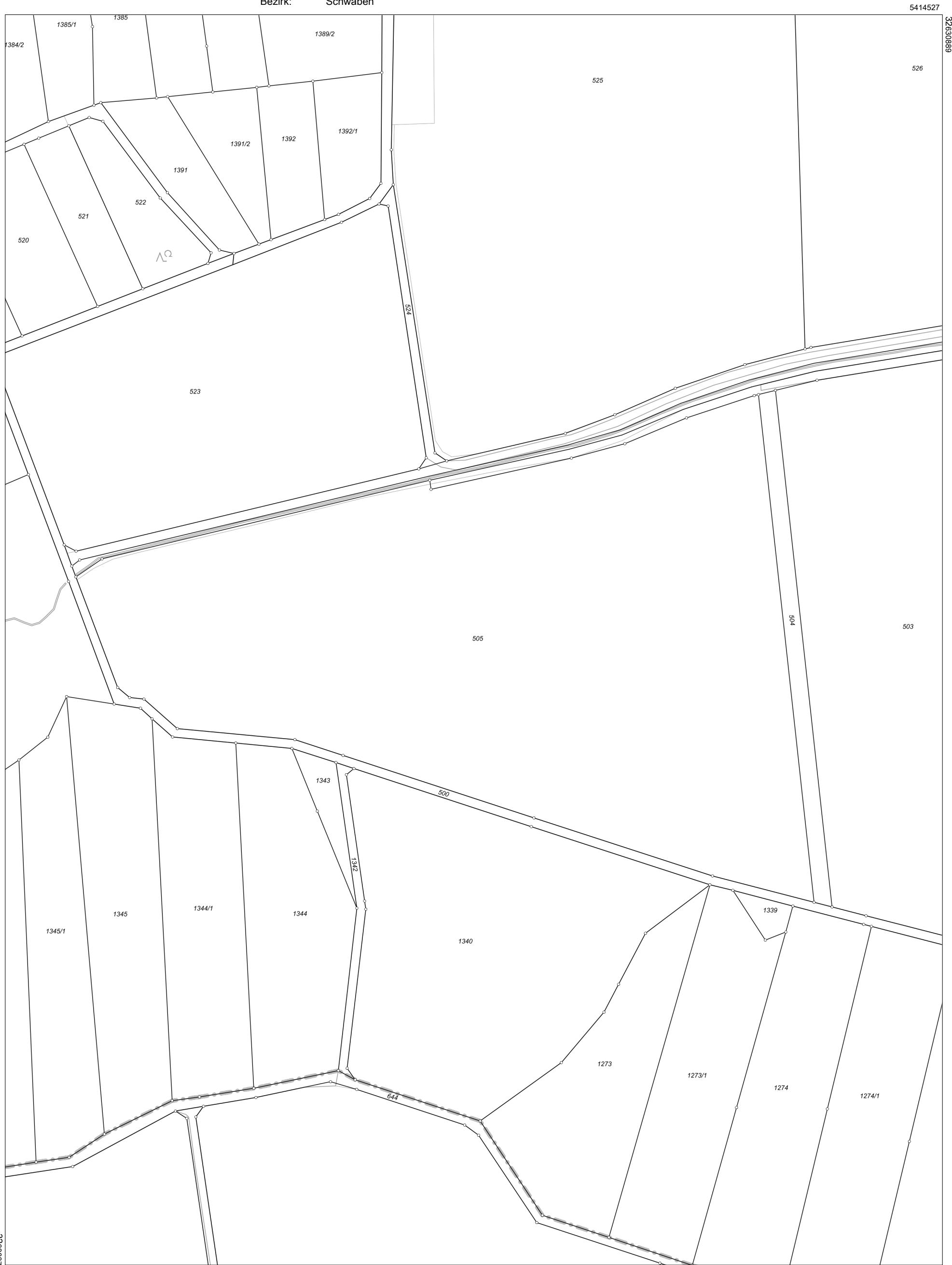
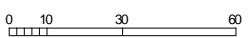




Flurstück: 505
Gemarkung: Otting

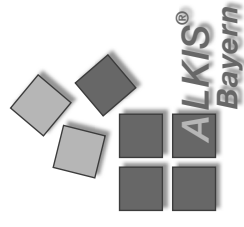
Gemeinde: Otting
Landkreis: Donau-Ries
Bezirk: Schwaben



Maßstab 1:2000  Meter

Vervielfältigung nur in analoger Form für den eigenen Gebrauch.
Zur Maßentnahme nur bedingt geeignet.

Legende zur Flurkarte



Flurstück

- Flurstücksgrenze
- Flurstücksnummer
- Zusammengehörende Flurstücksteile
- Nicht festgestellte Flurstücksgrenze
- Abgemerkter Grenzpunkt
- Grenzpunkt ohne Abmarkung
- Grenzpunkt, Abmarkung nach Quellenlage nicht zu spezifizieren

Gebietsgrenze

- Grenze der Gemarkung
- Grenze der Gemeinde
- Grenze des Landkreises
- Grenze der kreisfreien Stadt

Gesetzliche Festlegung

- Bodenordnungsverfahren

Gebäude

- Wohngebäude
- Gebäude für Wirtschaft oder Gewerbe
- Umspannstation
- Gebäude für öffentliche Zwecke
- Gebäude mit Hausnummer
- Lagebezeichnung mit Hausnummer; Gebäude im Kataster noch nicht erfasst, bzw. noch nicht gebaut
- HSNr: 20

Tatsächliche Nutzung

Industrie- und Gewerbefläche	Landwirtschaft Grünland
Wald	Gehölz
Fließgewässer	Stehendes Gewässer
Unkultivierte Fläche	Hafenbecken
Sumpf	Moor
Spielplatz / Bolzplatz	Wildpark
Flugverkehr / Segelfluggelände	Parkplatz
Campingplatz	Park

Geodätische Grundlage

Antikliches Lagerferenzsystem ist das weltweite Universale Transversale Mercator-System – UTM

Bezugssystem ist ETRS89; Bezugsellipsoid: GRS80 mit 6° - Meridianstreifen; Bayern liegt in den Zonen 32 und 33; 32689699,83 (E) Rechtswert in Metern mit führender Zonenangabe

5338331,78 (N) Hochwert in Metern (Abstand vom Äquator)

Hinweis

Unsere ausführliche Legende finden Sie unter <https://www.geodaten.bayern.de/flurkarte/legende.pdf> oder schnell und einfach mit unserem QR-Code.

Ein Service der Bayerischen Vermessungsverwaltung.