

## Legende

**Flurstück**

 **Flurstück**

## Gebäude



Wohngebäude



Gebäude für Wirtschaft oder Gewerbe



Gebäude für öffentliche Zwecke



Nach Quellenlage nicht zu spezifizieren



Standardsymbol

## Gebäude (Luftbildauswertung)



Wohngebäude



Gebäude für Wirtschaft oder Gewerbe



Gebäude für öffentliche Zwecke



Nach Quellenlage nicht zu spezifizieren



Standardsymbol

# Grundkarte: Topographie

## Gebiete

### Beschriftungen

**Plauen**

Gemeindenamen

**Rohrbach**  
*Rohrbach*

Ortsteile




Kreisgrenze (maßstabsabhängige Darstellung)

## Gewässer

### Bauwerke im Gewässerbereich



Brücken am Gewässer



Staumauer / Staudamm

### Beschriftungen

**Weißer Elster**

Gewässernamen (Fließgewässer)

**Talsperre**  
**Pöhl**

Gewässernamen (Stehendes Gewässer)

### Fließgewässer



Fließgewässer - ständig wasserführend



Fließgewässer - nicht ständig wasserführend



Kanal



Kanal - nicht ständig wasserführend, stillgelegt



Kanal, im Bau

### *Stehendes Gewässer*



Stehendes Gewässer

## **Relief**

### *Beschriftungen*



Kleinräumiger Landschaftsteil



Wald, Gehölz, Weide, Sumpf

### *Hillshading*



Digitales Geländemodell (DGM2) - Hillshading

## **Siedlung**

### *Beschriftungen*




Hausnummern



Wohnplatznamen


### *Flächen*




Flächen mit besonderer Funktion



Flächen mit gemischter Funktion



Friedhof



Industrie und Gewerbefläche



Fußgängerzone / Rastplatz  
(maßstabsabhängiges Symbol < 1:5000)




Fußgängerzone / Rastplatz  
(maßstabsabhängiges Symbol > 1:5000)



Wohngebiet

### *Gebäude*



Gebäude für Wirtschaft und Gewerbe



Gebäude für öffentliche Zwecke



Wohngebäude

### *Gebäudesignaturen*



Burg / Schloss verfallen / Ruine



Burg, Schloss



Kirche



Kapelle



Krankenhaus



Polizeistation



Feuerwehrstation



Parkhaus



Tiefgarage



Hallenbad



Sanatorium



Schutzhütte



Windmühle



Wasserbehälter



Pumpstation




Gebäude, Treib-, Gewächshaus

#### *Gebäudetexte*

Landratsamt

Gebäudetext

#### *Sport Freizeit Erholung*




Sport-, Freizeit-, Erholungsfläche

#### *Sportstätten*



Sportstätte



Sportanlage




Schwimmbecken

## **Vegetation**

### *Vegetationsflächen*



Gehölzfläche



Heide  
(maßstabsabhängiges Symbol > 1:5000)



Heide  
(maßstabsabhängiges Symbol < 1:5000)




Ackerland  
(maßstabsabhängiges Symbol > 1:3000)




Ackerland  
(maßstabsabhängiges Symbol < 1:3000)




Streuobstacker



Grünland  
(maßstabsabhängiges Symbol > 1:3000)




Grünland  
(maßstabsabhängiges Symbol < 1:3000)



Streuobstwiese



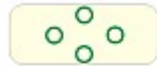
Gartenland  
(maßstabsabhängiges Symbol > 1:5000)



Gartenland  
(maßstabsabhängiges Symbol < 1:5000)



Baumschule



Obstplantage



Moor  
(maßstabsabhängiges Symbol > 1:5000)




Moor  
(maßstabsabhängiges Symbol < 1:5000)




Sumpf  
(maßstabsabhängiges Symbol > 1:5000)



Sumpf  
(maßstabsabhängiges Symbol < 1:5000)



Unland - Naturnahe Flächen




Unland - Vegetationslose Flächen



Wald - Laub- und Nadelholz



Wald - Laubholz



Wald - Nadelholz

### *Punktueller Vegetation*




Nadelbaum

Laubbaum

### **Verkehr**



### Bauwerke (Verkehr)



Brücke (Verkehr)

Steg



Brückenname



Tunnel, Unterführung

### Flugverkehr



Flugplatz



Hubschrauberlandeplatz




Lande- /Rollbahn



Segelflugplatz

### Schienenverkehr



Bahnflächen - Verkehrsbegleitfläche Bahnverkehr



Bahnflächen - Sonstige

### Bahnstrecke



Bahnlinie - Einleisig elektrifiziert



Bahnlinie - Einleisig nicht elektrifiziert



Bahnlinie - Zweigleisig elektrifiziert



Bahnlinie - Zweigleisig nicht elektrifiziert



Bahn, außer Betrieb, stillgelegt



Bahn im Bau



Stadtbahn



Museumsbahn

### *Beschriftung Bahnlinien*



Bahnlinie Plauen ob Bf - ...

Bezeichnung der Bahnlinie

### *Seilbahn*




Sessel-, Ski-, Schlepplift

### *Schiffsverkehr*



Anleger

### *Straßenverkehr*



Feld-/ Wirtschaftsweg

### *Flächen für den Straßenverkehr*



Verkehrsbegleitfläche (z.B. Kreisverkehr)

### *Sonstige Wege*



Rad-/ Fußweg

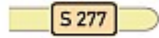
## Straßen



Bundesautobahn



Bundesstraße




Staatsstraße



Kreisstraße




Gemeindestraße (maßstabsabhängige Darstellung > 1:2000)



Gemeindestraße (maßstabsabhängige Darstellung < 1:2000)




Sonstige Straße (maßstabsabhängige Darstellung > 1:2000)



Sonstige Straße (maßstabsabhängige Darstellung < 1:2000)

## Straßennamen



Straßennamen

