

Kartenviewer auswählen

schematische Darstellung der geplanten Teilung

Themen Werkzeuge

- Legende anzeigen
- Drucken

Messwerkzeug

letzter Stützpunkt: 486875.8 5545152
aktueller Stützpunkt: 486875.8 5545152.1
Entfernung zum letzten Punkt: 3.7 m
Umring: 89.2 m
Fläche: 436.9 m²
Angle: 173.8 °

- Koordinaten anzeigen
- Messen
- Objekte Digitalisieren
- WMS URL hinzuladen
- Geoportal Zurücksetzen

Geoportal-Hessen

Ostendstraße




Rembrücker Straße

frei

875 EUR/m²

↔ [Kartenviewer auswählen](#)

schematische Darstellung der geplanten Teilung

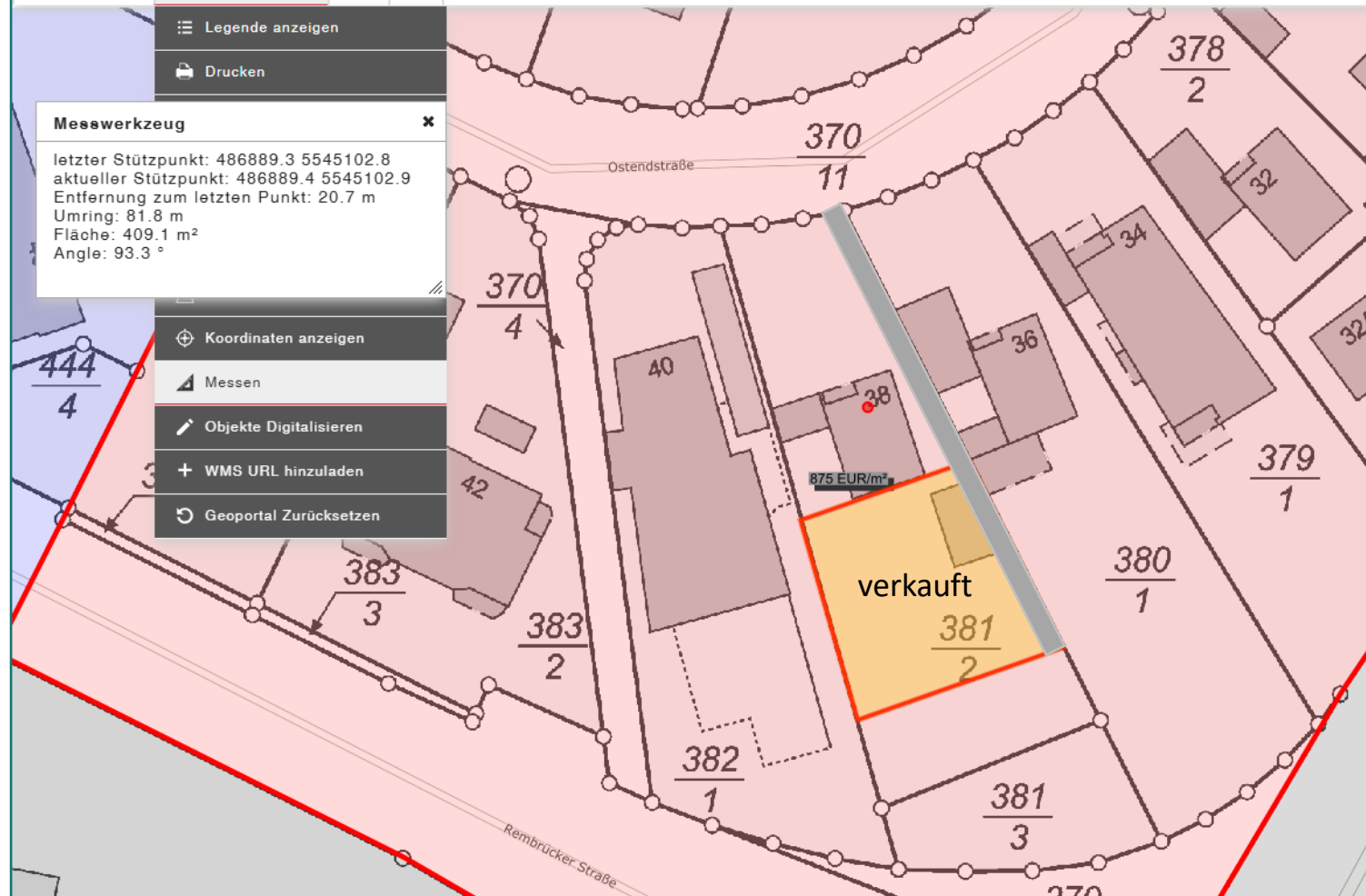
☰ Themen **Werkzeuge**    **Geoportal-Hessen** ▾

- ☰ Legende anzeigen
- 🖨️ Drucken

Messwerkzeug ✕

letzter Stützpunkt: 486889.3 5545102.8
aktueller Stützpunkt: 486889.4 5545102.9
Entfernung zum letzten Punkt: 20.7 m
Umring: 81.8 m
Fläche: 409.1 m²
Angle: 93.3 °

- 📍 Koordinaten anzeigen
- 📏 Messen
- 🖋️ Objekte Digitalisieren
- + WMS URL hinzuladen
- 🔄 Geoportal Zurücksetzen



Kartenviewer auswählen

schematische Darstellung der geplanten Teilung

Themen Werkzeuge

- Legende anzeigen
- Drucken

Messwerkzeug

letzter Stützpunkt: 486893.5 5545088.2
aktueller Stützpunkt: 486893.5 5545088.1
Entfernung zum letzten Punkt: 14.2 m
Umring: 83.8 m
Fläche: 438.3 m²
Angle: 92.1 °

- Koordinaten anzeigen
- Messen
- Objekte Digitalisieren
- WMS URL hinzuladen
- Geoportal Zurücksetzen