



Willkommen im Grünen

Urlaub zwischen Wald und Seen – in Grünheide (Mark)



www.tourismus-gruenheide.de



Grünheide MARK
Natur aktiv erleben

Inhalt

- 1 Natur aktiv erleben
- 2 Entlang der Seenkette
- 4 Naturschutzgebiet
Löcknitztal
- 6 Entlang der Müggelspree

Erlebnis-Tipps

- 8 Wandern
- 10 Radfahren
- 12 Wasser
- 14 Angeln
- 16 Familien
- 18 Klettern

- 20 Übersichtskarte

Tourist-Information

der Gemeinde Grünheide (Mark)
Am Marktplatz 1
15537 Grünheide (Mark)
Tel. +49 (0) 3362 585 584
Fax +49 (0) 3362 700 497
www.tourismus-gruenheide.de
tourismus@gemeinde-gruenheide.de

Impressum

Aktualisierung 2017

Herausgeber:

Gemeinde Grünheide (Mark)
Am Marktplatz 1, 15537 Grünheide (Mark)
Tel. +49 (0) 3362 58 55-0
Fax +49 (0) 3362 58 55-58
info@gemeinde-gruenheide.de
www.gruenheide-mark.de

Titelfoto Luftbild: Fotoatelier Arnhardt,
Tel. +49 (0) 3361 2768

Realisierung: terra press GmbH, Berlin

Druck: Druckzone, Cottbus

Fotos: Florian Läufer (Tourismusverband
Seenland Oder-Spree), Wenke Mell-
mann, Daniel Burdach, Sascha Sefeloge,
Clara Noack, Kathrin Klippstein, Gerhard
Ziebarth, Ralph Konrath, Herr Sywitza,
Burghard Fraissinett, Fam. Kothe, Fami-
lie Wirzbicki, Familie Hertam, Kanuma-
gazin Michael Neumann, Freundeskreis
Wappentier e.V., Axel Ziller, Klein Wall,
Störitzland, fotolia.com, pixelio.de,
P. Tripler, Julia Werner, Gesine Schuppe

Haftungshinweis: Wir übernehmen kei-
ne Gewähr für Richtigkeit, Vollständig-
keit und Leistungen. Änderungen und
Irrtümer sind vorbehalten.



Natur aktiv erleben in Grünheide (Mark)

Direkt vor den Toren Berlins liegt in einem Seen und Flüssen durchzogenen Waldgebiet die Gemeinde Grünheide (Mark) mit den sechs Ortsteilen Grünheide (Mark), Hangelsberg, Kagel, Kienbaum, Mönchwinkel und Spreeau.

Ein Paradies für Radfahrer, Wanderer, Angler und vor allem für Wasserwanderer. Denn eine Seenkette inmitten der Grünheider Landschaft, bestehend aus acht Seen, bieten beste Voraussetzungen für ein ganz besonderes Naturerlebnis. Der Werlsee, Peetzsee und Möllensee sind die größten Seen und machen, mit den Flüssen Löcknitz und Müggelspree, die Landschaft zu einem einzigartigen Wasserreich nahe der Hauptstadt.

Mit der noch teilweise unberührten Natur, seiner Nähe zu Berlin und interessanten Ausflugszielen bietet Grünheide (Mark) fast alles für entspannende Tage. Ideal lässt sich hier ein Erholungsurlaub mit einer Städtereise in die Metropole Berlin verbinden. Wer schon vor Ort ist – einfach in Berlin in den Regionalexpress (RE1) einsteigen und eine halbe Stunde später in Grünheide (Mark) ankommen. Es gilt das Berlin-ABC-Ticket.

Die Urlaubsregion Grünheide (Mark) heißt Sie herzlich willkommen und bietet zahlreiche Unterkunftsmöglichkeiten, wie z.B. Ferienwohnungen, Campingplätze oder Gruppenunterkünfte, an.



Experience pure nature in Grünheide (Mark)

Just outside Berlin you will find a landscape called Grünheide (Mark) which is characterised by vast woodlands, lakes and streams. The beautiful nature of Grünheide (Mark) is a paradise for biking, hiking, climbing, fishing and especially for touring on the water. The biggest lakes are called Werlsee, Peetzsee and Möllensee. The rivers Löcknitz and Müggelspree create the scenery of a unique waterway.

Grünheide (Mark) with its remarkable untouched nature offers many interesting places for excursions and advantages for a relaxing holiday. It is ideal for combining relaxing days in nature with a city trip to Berlin, the capital of Germany. If you are already in Berlin, just take the train RE1 (city express) towards Frankfurt (Oder) – it will bring you to Grünheide (Mark) within 30 minutes. Exit at railway station Fangschleuse or Hangelsberg.

Im Regional-Express RE 1 mit dem Berlin ABC-Ticket bis nach Fangschleuse
Detailplan siehe S. 20–21



The chain of lakes

Everybody who loves water should visit the north of Grünheide (Mark). With eight lakes-beds one after another there are many places to sit and relax by the water. Along the lakes you will find the districts of Grünheide (Mark), Kagel and Kienbaum. There are many beautiful places to live next to the water. On hot summer days several natural sand beaches invite you to a refreshing, cold swim. Close to the water you can find restaurants, beer gardens, hotels, accommodations and camping sites mostly with large terraces and beautiful lake views.

Most of the hotels and restaurants are accessible through the water, with motorboats and paddleboats. Cycle paths along the lakes are also an ideal way to experience the landscape.

Accommodation list online:



Scan the QR code and find the best accommodation.

Im silbernen Spiegel der Seen

Im Norden von Grünheide (Mark) kommen alle Wasserliebhaber voll auf ihre Kosten. Acht Seen reihen sich wie Perlen an einer Schnur und bieten überall schöne Plätze am Wasser. Entlang der Seen liegen die Ortsteile Grünheide (Mark), Kagel und Kienbaum. Durch ihre traumhafte Lage findet das Leben hier hauptsächlich am, im und auf dem Wasser statt. Mehrere Natursandstrände laden Sie an heißen Sommertagen ein, sich bei einem Bad zu erfrischen.

Auf dem Löcknitzcampus in Grünheide (Mark) erwartet Sie das Grünheider Wappentier – die Europäische Sumpfschildkröte. Hier wird das vom Aussterben bedrohte Tier gezüchtet.

Wer für Geschichte, Kunst und Kultur zu begeistern ist, kann in Grünheide (Mark) auch eine Ausstellung besuchen. Im Robert-Havemann-Klubhaus an der Festwiese Grünheide werden vom Heimatverein regelmäßig Veranstaltungen organisiert und Sie können die Heimatstube unweit vom Werlsee



oben: Schildkrötengehege Löcknitzcampus, unten: Peetzsee



besuchen. In der Alten Schule in Kagel und im Heimatmuseum Mönchwinkel lohnt es sich ebenso vorbeischaun. Neben interessanten Ausstellungen über die Ortsgeschichte werden auch hier einige Veranstaltungen angeboten.

In Kienbaum sollten Sie unbedingt einen Blick in die Kirche werfen. Die heutige Kirche aus Rüdersdorfer Kalkstein wurde 1908 geweiht. In ihrem Inneren birgt sie als Besonderheit kunstvolle Allegorien an der Brüstung, die die alten Haupterwerbszweige des Ortes Krebs- und Fischfang und die Bienenzucht darstellen. In den letzten Jahren wurde das Gotteshaus umfangreich rekonstruiert, u.a. die von Kaiserin Auguste Victoria gestiftete Orgel. Im Sommer finden in den offenen Kirchen auch Orgel- und Chorkonzerte statt.

„Einmal Grünheide – hin und zurück.“

Sehenswertes

Grünheide (Mark)

- Dauerausstellung Robert-Havemann-Klubhaus/Heimatstube

Kagel


- Straußenfarm
- Dauerausstellung Alte Schule Kagel


Kienbaum

- Kirche
- Gerhart-Hauptmann-Denkmal „Der Rote Hahn“
- Ulme (Naturdenkmal)


Anfahrt


Die Stationen Erkner und Fangschleuse liegen im Tarifbereich Berlin C

 RE 1 Magdeburg – Berlin – Frankfurt (Oder)

 **Bahnhof** Fangschleuse oder Hangelsberg

S-Bahn Linie 3 Berlin Westkreuz – Erkner, Anschluss Bus 429 und 436

 **Autobahnabfahrt** A10 Erkner/Grünheide (Mark) und GVZ Freienbrink/Hangelsberg

 **Fahrgastschiff** bis Grünheide (Mark) – Reederei Kutzker und Stern- und Kreisschiffahrt von Berlin-Köpenick




oben: Am Werlsee, unten: Schiffsausflug mit der Reederei Kutzker

The nature reserve Löcknitztal

The nature reserve Löcknitztal is extending from the chain of lakes in the north to the river Müggelspree in the south. The river Löcknitz – from which the nature reserve's name originated – located just half an hour from Berlin is a tributary of the bigger river Spree. The frequently changing landscape from colorful grasslands to water, from marsh to plains covered by pines makes the scenery so special. Many rare species of plants can be found in this area, an example is the orchid.

Löcknitztal is home to 100 different species of breeding birds, 23 species of fish and about 450 species of butterflies. Rare animals like the otter, the beaver, the terrapin, the kingfisher and the blind worm can also be found in Löcknitztal. For bird watchers and nature lovers, Löcknitztal is a fantastic adventure! The best way to experience Löcknitztal is to hike there, for example on the hiking trails "66-Seen-Wanderweg" or "Löcknitztalweg".



„Das lieblichste Tal der Mark“ – das Löcknitztal als Naturparadies

Im Naturschutzgebiet erstreckt sich, eingebettet zwischen der Seenkette im Norden und der Müggelspree im Süden, das naturbelassene Löcknitztal. Theodor Fontane soll es als „das lieblichste Tal der Mark“ beschrieben haben. Den Namen gab die Löcknitz, ein Zufluss zur Spree von zirka 15 Kilometer Länge. Nur eine halbe Stunde von Berlin entfernt eröffnet sich Ihnen hier ein Naturparadies, das all Ihre Sinne betört. Der Wechsel zwischen bunten Wiesen, Wasser, Moor und Erlenbrüchen – eingerahmt von malerischen Kiefern auf Sandern und nachzeitlichen Binnendünen – macht das Löcknitztal so besonders. Diese Landschaftsidylle ist ein Ergebnis Jahrhunderte währenden menschlichen Wirkens.

Seit 1984 ist das Löcknitztal Naturschutzgebiet und seit 1998 Fauna-Flora-Habitat-Gebiet, das natürliche Lebensräume sowie einheimische Tiere und Pflanzen unter besonderen Schutz stellt.

Wertvolle und selten gewordene Pflanzenarten sind auf den uferbegleitenden Quellfluren, auf Nasswiesen, nährstoffarmen Feuchtwiesen und auf sandigen Magerrasen verbreitet. Hier können Sie noch die eine oder andere Orchidee entdecken. Daneben sprechen 100 Brutvogel-, 23 Fisch- und weit über 450 Großschmetterlingsarten für den hohen Wert des Löck-



nitztals. Ein dichtes Blätterdach, durch das kein Sonnenlicht dringt, bis ins Wasser hineinragende Bäume und dichtes Buschwerk lassen Sie einen Hauch von Regenwald spüren. Im Niedermoor fühlen sich auch seltene Tiere wie Fischotter, Biber und Eisvogel heimisch. Ringel- und Schlingnattern sowie Blindschleichen und Eidechsen sind im bis zu 100 Meter breiten Tal zu sehen. An Pflanzenarten finden Sie hier unter anderem Wiesenorchideen, die Sibirische Schwertlilie und Rundblättrigen Sonnentau.

Für Vogelbeobachter, Kräuterliebhaber und Naturfreunde bietet das Löcknitztal fantastische Erlebnisse. Das Naturschutzgebiet können Sie vom Bahnhof Fangschleuse aus auf dem 66-Seen-Wanderweg oder auf dem Löcknitztalweg gut durchwandern.




Mitten im Naturschutzgebiet kommen auch Angler auf ihre Kosten: In der Forellenanlage Klein Wall kann auch ohne Angelschein in verschiedenen Weihern geangelt werden.



Anfahrt

 RE 1

 Wanderbahnhöfe
Erkner und Fangschleuse (Berlin ABC-Tarifbereich), Hangelsberg

Der Spreeradweg führt über Mönchswinkel. An der Holzbrücke gibt es einen großzügigen Rastplatz direkt an der Spree, auf dem auch Wassertouristen eine Nacht verbringen und grillen können.

Anfahrt



RE 1



Bahnhof Hangelsberg



Bundesautobahn A10 und A12

Entspannen am grünen Strand der Müggelspree

Die Müggelspree ist das einzige größere naturnahe Fließgewässer im Umkreis von Berlin. Sie bildet die südliche Grenze der Gemeinde Grünheide (Mark) und schlängelt sich vorbei an den Ortsteilen Hangelsberg, Mönchswinkel und Spreeau. Entlang des naturbelassenen mäandrierenden Verlaufs der Müggelspree erstreckt sich eine wunderschöne Wiesen- und Waldlandschaft. Die Vielfalt der Lebensräume bedingt auch hier eine reiche Tierwelt.

Am Flusslauf können Sie zahlreiche Libellenarten, Eisvögel, Graureiher und verschiedene Greifvögel wie den sehr seltenen Fischadler beobachten. Manchmal queren Ringelnattern und Bismarratten den Fluss. Wer abends unterwegs ist, trifft hier und da auch auf Fledermäuse. Diese Naturlandschaft mit den an den Ufern liegenden Orten und Sehenswürdigkeiten lässt sich ideal vom Wasser aus, aber auch mit dem Fahrrad auf den Fernradwegen Oder-Spree-Tour und Spreeradweg oder per pedes erkunden.

In Mönchswinkel, einem Ort an den geschwungenen Altarmen der Spree, lohnt sich ein Stopp am Heimatmuseum. Hier finden Sie jede Menge heimischer Fundstücke aus vergangenen Zeiten.





Schulklassen verbringen im Museum einen interessanten Wandertag, denn das eine oder andere Ausstellungsstück können sie auch mal ausprobieren.

Vereine, Tagesausflügler, Senioren- und Wandergruppen wählen das Heimatmuseum gern als Ziel – und das zu jeder Jahreszeit. Denn nach dem Besuch lädt eine Freifläche zu Sport, Spiel oder zu geselligen Runden ein. Gruppen können hier Kaffee und Tee kochen und den Grillplatz nutzen.



At the green banks of the river Müggelspree

The river Müggelspree is the southern border of Grünheide (Mark). At the green banks of the Müggelspree you find the districts Hangelsberg, Mönchwinkel and Spreeau. A beautiful meadow and forest scenery stretches out along the natural meandering course of the Müggelspree. The diversity of habitats enables a multifaceted plant life. Numerous species of dragonflies and kingfishers, grey herons and diurnal birds of prey like the osprey can be observed.

The sights of the natural landscape can best be explored by canoe, by bike or by foot.

From the train station Hangelsberg you can rent canoes for a day trip to Erkner where a train goes back to Berlin. Even the cycle routes "Oder-Spree-Tour" or the "Spreeradweg" can be a charming way to view the landscape of the Müggelspree.

Different restaurants and cafes invite you to stop by and rest in between.



Nature and adventure tip: hiking

Hiking can also be done just outside of Berlin. 10 km behind the city border of Berlin you will find a natural paradise – offering a wide range of sensory experiences. Here you can listen to the sounds of nature, smell the aroma of the meadows, forests, and flowers. You can pick blueberries and mushrooms in autumn and enjoy the surroundings of the lakes.

Numerous hiking trails around the lakes, through the nature reserve Löcknitztal and along the forests and meadows of the Müggelspree invite you to explore the area and enjoy the healthy, fresh air. All hiking trails are easily accessible by train or bus. Whether on the "Müggelseeumwanderung", the "Jakobsweg" or "Löcknitztalweg" – you can experience the diversity of the glacially formed landscape.

Tipp: Spring is a good time to see... Maiglöckchen... while hiking through the forest trails of Grünheide (Mark).

Erlebnis-Tipp Wandern: Ankommen und loslaufen

Wandern und die Natur hautnah erleben – das können Sie direkt vor den Toren der Hauptstadt. Denn nur eine halbe Stunde von Berlin entfernt eröffnet sich Ihnen ein Naturparadies für alle Sinne. Hier können Sie den Klängen der Natur lauschen, den Duft der Wälder, Weiden und Blumen riechen, Blaubeeren und Pilze kosten und sich an dem klaren Blau der Seen erfreuen.

Zahlreiche Wanderwege um die Seenkette im Norden, durch das Naturschutzgebiet der Löcknitz und entlang der Wiesen- und Waldlandschaft der Müggelspree laden alle ein, die sich gern an gesunder Luft bewegen. Ob auf dem Löcknitztalweg, dem Müggelspree-Weg, der Möllenseeumwanderung oder auf dem Jakobsweg – es macht einfach Spaß, die Vielfalt der eiszeitlich geformten Landschaft selbst zu erkunden.

Löcknitztalweg und 66-Seen-Wanderweg

„Abgefahren – losgewandert“: Zwei Wanderbahnhöfe in 2 Stunden (8 km) – vom Bahnhof Fangschleuse durchwandern Sie auf dem Löcknitztalweg eine der markantesten Landschaften des Warschau-Berliner-Urstromtales. Das idyllische Tal der Löcknitz ist schon seit mehr als 100 Jahren beliebtes Ziel von Naturfreunden. Aber auch Angelfreunde finden im Löcknitztal ein wahres Paradies vor – die Forellenanlage Klein Wall, in der es sich übrigens auch wunderbar rasten lässt. Der Löcknitztalweg ist auch ein Teilstück der 7. und 8. Etappe des 66-Seen-Wanderweges.

Müggelspree-Weg

Auf dem Müggelspree-Weg folgen Sie der Müggelspree mit ihren kaum befestigten Ufern durch eine größtenteils flache Wald- und Wiesenlandschaft.





Sehenswertes am Wanderweg

Löcknitztalweg

66-Seen-Wanderweg

- Froschbrücke
- Fontane-Kiefer
- Forellenanlage Klein Wall

Müggelspree-Weg


Möllenseeumwanderung

- Badestellen am Naturcampingplatz Mölle-Südcamp und des Campingvereins Möllensee Nord I e.V.
- Dampferanlegesteg
Altbuchhorster Straße

Jakobsweg

- Löcknitztal
- Spreetal

Detailplan siehe S. 20-21



Möllenseeumwanderung (ca. 8 km)

Auf der Möllenseeumwanderung können Sie die wasserreiche Natur Grünheides in vollen Zügen genießen. Entlang an dem Ufer des Möllensees bietet diese Tour fantastische Aussichten über den See und die sich ringsherum befindliche Waldlandschaft. Mit Start- und Endpunkt in Altbuchhorst geht es nördlich entlang des Ufers durch unberührte Natur. Auf der Wegstrecke in der Nähe des Campingplatzes befindet sich die „Spiegelquelle“. Mehrere Rastplätze laden auf der Wegstrecke zum Verweilen ein und kleine versteckte Badestellen direkt am Waldweg können für ein erfrischendes Bad genutzt werden.

Jakobsweg

Folgen Sie auf den alten Handels- und Heerstraßen den Jakobspilgern durch die weite Waldlandschaft Grünheides (Mark). Erleben Sie die Stille der Natur, kehren Sie in sich und lassen die Landschaft auf sich wirken. Denn bekanntlich ist beim Pilgern ja der Weg das Ziel.

Wandertipp: Sehr zu empfehlen sind die Wanderungen auch im Frühling, wenn ein traumhafter Maiglöckchenteppich den Waldboden bedeckt. Hier finden Sie das wohl größte zusammenhängende Maiglöckchenfeld Europas.



Tipps

Europaradweg R1

- Kletterwald disati und Strandbar
- Dauerausstellung Alte Schule Kagel
- Straußenhof Kagel
- Gerhart-Hauptmann-Denkmal „Der Rote Hahn“

Tour Brandenburg

- Straußenhof Kagel
- Kirche Kienbaum

Spreeradweg

- Jägerbude
- Heimatmuseum Mönchwinkel
- Spreeniederung/Flussschlingenbildung

Oder-Spree-Tour

- siehe R1-Radwanderweg, Tour Brandenburg, Spreeradweg


Detailplan siehe S. 20–21



Erlebnis-Tipp Radfahren: *Rein in die Pedale und raus in die Natur*

Radwander-Profis wie auch Radel-Einsteiger sollten unbedingt Grünheide (Mark) in ihren Touren-Plan mit aufnehmen, denn durch und rings um Grünheide (Mark) führen zahlreiche gut ausgebaute Fernradwege. Radtouren können Sie von Grünheide (Mark) aus in alle Himmelsrichtungen unternehmen. Ob auf der Durchreise oder unterwegs auf einer Tagestour – links und rechts der Radwege gibt es allerhand zu entdecken. Genießen Sie ein erfrischendes Bad im klaren Wasser der wunderschönen Seen.

Besuchen Sie den Straußenhof für eine kulinarische Delikatesse oder werfen Sie einen Blick in die Kienbaumer Kirche. Erfahren Sie etwas über vergangene Zeiten im Heimatmuseum Mönchwinkel, in der Alten Schule Kagel und im Robert-Havemann-Klubhaus oder lassen Sie bei einem kühlen Cocktail an der Strandbar einfach nur die Seele baumeln und das mediterrane Klima auf sich wirken. Durch die perfekte Verbindung der Radwege miteinander können Sie die Touren individuell gestalten – vom kurzen Tagesausflug bis zu anspruchsvollen Mehrtagestouren.





Nature and adventure tip: cycling

Cycling is a great activity in Grünheide (Mark) with trails for beginners and advanced cyclists. Cycle tours can be done in all directions on the very well developed routes, whether in transit or just simply on a joyride. The tour can be altered from a short day trip to a more challenging route. On the cycle path R1/D-Route 3 you can discover all sorts of different places in Grünheide (Mark) within a day. You can pass by the ostrich farm in Kagel, take a look at the church in Kienbaum or drink a cold cocktail at the beach bar in Grünheide (Mark) and let the mind wander.

Along the chain of lakes you will find a lot of beautiful places for a rest, and those who wish to stay longer will find great accommodations. On the tours through largely flat land you will experience untouched pure nature.

Entfliehen Sie dem Alltag und lassen Sie die Schönheit des Grünheider Wald- und Seengebietes auf sich wirken. Auf dem Europaradweg R1 lernen Sie den Norden von Grünheide (Mark) kennen. Entlang der Seenkette bieten sich viele Möglichkeiten für eine Rast. Wer länger bleiben möchte – gemütliche Quartiere stehen bereit. Die Naturlandschaften Grünheides (Mark) erleben Sie am besten auf der Oder-Spree-Tour. Sie führt am Spreeufer entlang über Erkner nach Grünheide (Mark), Kagel und Kienbaum, wo die Seenplatte und die Löcknitz aufeinander treffen.

Oder folgen Sie der Spree auf dem Spreeradweg. Durch Wald und Wiesen führt der Radweg entlang der Spree mit ihren kaum befestigten Ufern. Die Tour über weitgehend flaches Land eröffnet Ihnen viele schöne Sichten.





Vom Bahnhof Hangelsberg aus können Sie wunderbare Kanu-Tagestouren auf der Müggelspree bis nach Erkner unternehmen.

Auf dem Wasser

- **Fahrgastschifffahrt**
Reederei Kutzker und Stern und Kreisschifffahrt
- **In Grünheide**
Boote, Flöße, Hausboote und Yachten zum Verleih
- **Kanuverleih in Hangelsberg**
„Kanu Sport Spree“
Tel. +49 (0) 33632 679 714
info@kanu-spree.de
www.kanu-spree.de

Badestrände

Kagel

- Kiessee am Campingplatz Kagel
- **Grünheide (Mark)**
- am Campingplatz Mölle Nord
- am Campingplatz am Peetzsee
- Werlsee Nordstrand
- Werlsee Südstrand (Am Eichbrand)

Spreeau

- Störitzsee



Erlebnis-Tipp Wasser: *Abtauchen und auftanken*

Lassen Sie den Lärm der Großstadt hinter sich und erkunden Sie die Gemeinde Grünheide (Mark) von ihrer schönsten Seite – von der Wasserseite! Wasserratten können hier baden, paddeln, segeln, surfen, tauchen, angeln oder die wundervolle Natur vom Deck eines Dampfers aus genießen. Erleben Sie das besondere Gefühl, wenn Ihr Kanu fast lautlos über die Müggelspree gleitet, die sich anmutig durch Wälder und Wiesen schlängelt. Ihnen eröffnen sich Landschaftsbilder, die sich eben nur vom Wasser aus erschließen. Eindrücke, die Sie so schnell nicht vergessen werden. Oder erkunden Sie die reizvolle Seenkette bei einer Paddeltour oder mit motorbetriebenen Booten.

Mit dem Boot ist Grünheide (Mark) auch von Berlin aus gut zu erreichen. Wenn Sie jedoch lieber Ihre Zeit auf den Seen verbringen möchten, können Sie Motorboote natürlich hier vor Ort ausleihen. Mehrere Anbieter vermieten auch Kanus, Kajaks und Faltboote, mit denen Sie je nach Zeit, Kraft und Ausdauer zu Touren für ein paar Stunden bis zu mehreren Tagen starten können. Die Bootsvermieter transportieren die Boote sogar bis zum gewünschten Einsatzpunkt bzw. holen sie von Ihrem Paddel-Ziel wieder ab und geben gerne Tipps für die schönsten Routen. Besitzen Sie selbst ein Boot, können Sie an den Stegen anlegen und rasten.



Tagestipp: Kanutour

Für Einsteiger bietet sich vor allem die Tour von Fürstenwalde nach Hangelsberg an. Die Strecke ist nicht allzu lang und bietet doch alles was eine Kanutour zum großen Erlebnis macht: Natur pur, schöne Rastplätze und sauberes Wasser. Und: Man kommt bequem mit dem Regionalexpress in nur 10 Minuten zur Einstiegsstelle.

Auf dem großen Rastplatz von „Kanu Sport Spree“ in Hangelsberg – nahe des Bahnhofs – gibt es verschiedene Schlafmöglichkeiten im Tipi, in einer Jurte oder auch im eigenen Zelt. Ein Café zum Ausruhen und Grillplätze sowie Bademöglichkeiten laden zu einer erholsamen Pause auf der Kanufahrt oder Fahrradtour ein. Gruppen können nach Anmeldung auf dem Grundstück von „Kanu Sport Spree“ grillen.

Für alle, die ein paar freie Stunden ganz bequem an Deck eines Fahrgastschiffes entspannen und genießen wollen, hier ein Tipp: Die Reederei Kutzker bietet mit ihren Fahrgastschiffen verschiedene Touren über die Seen Grünheides (Mark) von und bis nach Berlin an.

Möchten Sie an oder im Wasser relaxen, dann finden Sie an den Seen auch wunderschöne Natursandstrände. Badespaß mitten im Grünen für die ganze Familie garantieren hier gleich mehrere Seen mit bester Wasserqualität. Ob still und naturbelassen wie am Kiessee in Kagel oder fröhlich und bunt mit Beachvolleyballplatz, Strandbar und Kletterwald wie am Werlsee in Grünheide (Mark) – hier erwarten Sie Strände ganz nach Lust und Laune.

Nature and adventure tip: water activities

Leave the noise of the big city behind and explore the nature of Grünheide (Mark) at its best: from the water. For those who love water sports, they will be happy in Grünheide (Mark). You can go fishing, diving, sailing, canoeing, surfing, swimming – or enjoy the beautiful nature from the deck of a steamer. Experience the feeling when your canoe glides almost silently over the Müggelspree or explore the beautiful lakes on a boat. Multiple providers rent canoes, kayaks and houseboats. For a perfect daytrip with a canoe, start in Hangelsberg at the canoe station of „Kanu Sport Spree“ and go to Erkner where you can catch the train back to Berlin directly next to their second station. Grünheide (Mark) is also reachable by boat from Berlin. If you prefer to spend your time on the lakes in Grünheide (Mark), there are also motor boats for rent. If you prefer to relax near the water, then you will also find beautiful natural sand beaches. The beaches in the green countryside guarantee swimming fun for the whole family with the best quality of water.

Nature and adventure tip: fishing

Fishing is great in Grünheide (Mark) – because there are many charming spots to fish at any time and any season. Many species of fish can be caught around Grünheide (Mark), for example pike, carp, zander, tench, perch, catfish, and white fish. Before casting the line you have to buy a fishing fee card and a fishing permit for the water you want to fish in. Those can be purchased in bait shops and fisheries. For those without a fishing license and who do not plan to fish throughout the whole season, there is a vacation fishing license that the state of Brandenburg offers for non-predatory fish. A very special place for fishing is the "Forellenanlage Klein Wall" in Grünheide (Mark), a paradise for all fishermen. In the forest area of the nature reserve Löcknitztal, you will find the fishing pond in the middle of the forest where you can also borrow fishing equipment. There is a small "Imbiss" where you can eat delicious local fish.

Erlebnis-Tipp Angeln: Auswerfen und einfangen

Angeln ist in Grünheide (Mark) ein reines Vergnügen. Denn Angler finden in den traumhaften Seen Grünheides (Mark), in Löcknitz und Spree viele reizvolle und fischreiche Reviere – und das zu jeder Tages- und Jahreszeit. Dabei kann der passionierte Petrijünger zwischen den unterschiedlichsten Gewässertypen und Fischarten wählen – vom Naturteich oder -see über Flüsse bis zu Zuchtgewässern ist für jeden Anglertyp etwas dabei.

Rund um Grünheide (Mark) erwartet Sie eine artenreiche Fischfauna mit Hecht, Karpfen, Zander, Schleie, Barsch, Rapfen, Wels und Weißfische. Wer keinen Fischereischein besitzt und nur gelegentlich mal angeln möchte, der kann die Fischerei-abgabemarke nutzen, die das Land Brandenburg für das Angeln auf Friedfische anbietet. Bevor Sie jedoch die Rute auswerfen können, müssen Sie noch eine Angelkarte für das jeweilige Gewässer erwerben. Angelfachgeschäfte und Fischereien halten beides für Sie parat.

In Grünheide (Mark) bietet sich allen Angelfreunden zudem noch ein ganz besonderer Ort, wenn es ums Angeln und um kapitale Fänge geht – die Forellenanlage Klein Wall. Hier finden Sie ein wahres Angelparadies. In einem weitläufigen Waldgebiet im Naturschutzgebiet Löcknitztal liegen die Angelweiher inmitten unberührter Natur. Hier können Sie im



links unten: Rast in Klein Wall (© K. Klippstein), Mitte unten: Eisangeln auf dem Peetzsee



Forellenweiher, in der Lachsquelle, im Karpfenpfuhl und im Welsloch Fische angeln. Lachsforellen, Forellen, Karpfen, Welse und Störe warten auf Sie! Angelruten zum Ausleihen gibt es vor Ort. Die selbst gefangenen Fische können Sie an dafür eingerichteten Plätzen ausnehmen und reinigen. Und falls Sie beim Fischen Appetit bekommen oder Ihren Fang zubereitet haben möchten – gerne! Im Restaurant werden Ihnen köstliche Fischgerichte und Imbisse serviert.

Angel-Tipp

Angelkartenverkauf
 Angelcenter Grünheide (Mark)
 Karl-Marx-Straße 19
 15537 Grünheide (Mark)

Fischerei Lupe
 Gerhart-Hauptmann-Straße 72
 15537 Grünheide (Mark)
 Ortsteil Kagel

Forellenanlage Klein Wall
 Gemeindeteil Klein Wall
 15537 Grünheide (Mark)
 Tel. +49 (0) 33632 210
 info@klein-wall.de
 www.klein-wall.de
 täglich von 8–16 Uhr geöffnet,
 in der Saison täglich von 7–18 Uhr



Adventure tip for families

Grünheide (Mark) is honored to be a family-friendly community. We warmly welcome all families for holidays. Travel with your loved ones and leave the everyday life behind for a while. Whether on a canoe tour, a hiking tour, while swimming in a lake, or hiking through the woods, there are a lot of things to discover. A care-free family holiday can be experienced in Grünheide (Mark). There are cottages and apartments that offer plenty of space for the whole family and affordable holidays in a private atmosphere. The ostrich farm in Kagel welcomes everybody to visit the biggest bird in the world. You can buy homemade dishes made of ostrich meat and eggs as a culinary delicacy in their small store. The international youth- and family-camp Störitzland at the lake Störitz offers activities like swimming, canoeing, soccer, volleyball, table tennis, or building floating boats.

Erlebnis-Tipp für Familien: Entdecken und erobern

Ausgezeichnet als familien- und kinderfreundliche Gemeinde hat Grünheide (Mark) für Familien einiges zu bieten. Ob bei einer Kanutour, beim Baden im See, beim Klettern im Kletterwald oder beim Wandern durch die tiefen Wälder – für Groß und Klein gibt es viel Schönes zu entdecken. Ihre Kinder können sich hier richtig austoben und Neues ausprobieren.

Straußenhof Kagel

Ein Highlight im Ortsteil Kagel ist der Straußenhof. Am besten, Sie besuchen die Anlage mit der ganzen Familie und beobachten den größten lebenden Vogel der Erde. Ein Besuch auf dem Hof ist ein Erlebnis für Jung und Alt. Sie sind herzlich eingeladen, die größten und schnellsten Vögel hautnah auf dem Straußenhof zu erleben. Führungen werden täglich, auch an Sonn- und Feiertagen durchgeführt. Der kleine Hofladen bietet verschiedene Straußenprodukte, wie z.B. Straußeneier und Straußenfleisch zum Verkauf an. Für einen kulinarischen Genuss sorgen hier hausgemachte Delikatessen. Verkostungen und Gruppenführungen können telefonisch vorbestellt werden. Der Straußenhof Kagel hat täglich von 9–18 Uhr für Sie geöffnet.

Wibi Straußenhof Kagel

Heidekruger Straße 10, 15537 Grünheide (Mark)
Tel. +49 (0) 33434 462 82
wibi@straussenhof-kagel.de
www.straussenhof-kagel.de



Einrichtungen für Jugendgruppen und Familien

Das Ferienparadies am Störitzsee: Störitzland

Ein Urlaubsort, der für Groß und Klein spannende Angebote rund ums Jahr bietet, ist das Internationale Kinder- und Jugendcamp Störitzland. Mitten im Grünheider Wald- und Seengebiet, nur 15 km vor den Toren der Hauptstadt Berlin, liegt das Camp am Störitzsee und bietet Platz für ca. 500 Kinder und Jugendliche. Das Camp ist auf Klassen- und Schulfahrten, Kinder- und Jugendcamps, Ferienlager, Trainingscamps für Sport- und Kulturvereine und auf Camping spezialisiert. Hier können Sie beim Baden, Floßbauen, Kanufahren und Grillen die Natur genießen und am Lagerfeuer romantische Abende verbringen. Beim Bowlen, Volleyball-, Fußball- oder Tischtennisspielen und natürlich in der Disco lernen junge Leute bestimmt neue Freunde kennen. Sogar Quads stehen für Ausflüge zur Verfügung.

Kurz: Hier ist garantiert für jedes Alter und jedes Interesse etwas dabei! Und falls Sie mal nicht wissen, was Sie am Wochenende unternehmen möchten, organisiert das Team für Ihre Familie oder die Gruppe auch spontane Wochenend- und Picknickausflüge. Das ist längst noch nicht alles: Ob Hochzeit, Jubiläum oder Firmenfeier, hier wird Ihnen von den passenden Räumen bis zum Wunschcatering ein kompletter Service geboten. Auch für Schulungen und Lehrgänge eignet sich das Störitzland bestens.

- Haus für Kinder- und Jugendfreizeit Ferienland e.V. Erkner
- Campingplätze vor Ort
- Christian-Schreiber-Haus in Altbuchhorst (Haus des Erzbistums Berlin)
- Werlseehütte (Freizeit-, Bildungs- und Gästehaus der evangelischen Kirchengemeinde Grünheide)
- Internationales Kinder- und Jugendcamp Störitzland
Am Störitzsee
15537 Grünheide (Mark)
Tel. +49 (0) 3362 6185, Fax 6167
info@stoeritzland.de
www.stoeritzland.de

Zum Online-Gastgeberverzeichnis:



Einfach QR-Code scannen und die beste Unterkunft finden.



rechts unten: Freizeitspaß bei jedem Wetter – Floßbau am Störitzsee



Tipps rund um den Kletterwald am Werlsee

- Beachvolleyball-Felder
- Riesenmikado mit zwei Meter langen Stäben
- Leitergolf XXL
- Wikingerschach XXL
- Strandolympiade
- Karte-Kompass-Schatzsuche
- Kleinkinder-Kletterlabyrinth
- Beachparty an der Strandbar



Kletterwald-Grünheide
 Werlsee Nordstrand
 Friedrich-Engels-Straße
 15537 Grünheide (Mark)
 Tel. Büro +49 (0) 33434 14 42 27
 Tel. Wald +49 (0) 151 10 79 81 81
 kletterwald@disati.de
 www.kletterwald-gruenheide.de

Erlebnis-Tipp Klettern: *Hochkraxeln und runterrutschen*

Lust auf ein Abenteuer? Dann ab in den Wald! Und zwar in den Kletterwald von disati in Grünheide (Mark), direkt am Nordstrand des Werlsees. Vis-à-vis der Strandbar disati erwarten Sie aufregende Erlebnisse – in bis zu 15 Meter Höhe balancieren, kraxeln und rutschen Sie mit Freunden, der Familie oder den Kollegen durch die Bäume.





Nature and adventure tip: climbing

Looking for an adventure? Then take off to the climbing forest "disati" in Grünheide (Mark), directly at the beach Werlsee (northern beach). It is an exciting experience in the forest where you can climb up to 15 meters. They offer courses with 85 elements in the forest to discover, including an area for small children on the ground. A healthy dose of fun is guaranteed.

A qualified trainer team guards the safety in the trees and takes care of you.

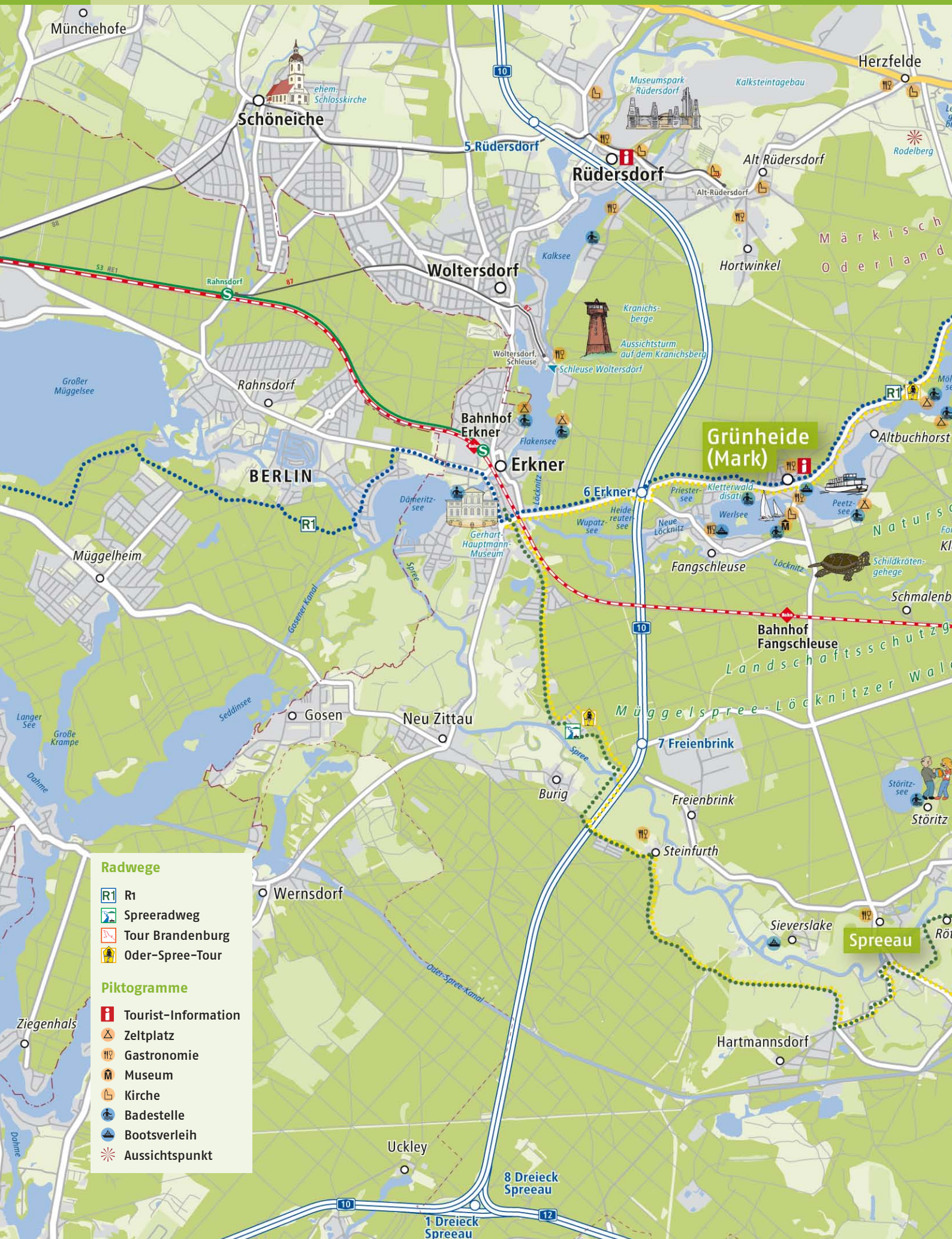
Fünf Parcours in der Höhe und ein Kleinkinderparcours am Boden mit insgesamt 85 ausgefallenen Elementen warten darauf entdeckt und ausprobiert zu werden. Spannung, Adrenalin und eine gehörige Portion Spaß sind garantiert. Hangeln Sie sich über Surfbrett und über Skier in den Baumkronen oder fahren Sie mit dem BMX-Fahrrad über eine 15 Meter lange Hängebrücke. Übrigens, zum Klettern ist weder spezielle körperliche Fitness noch spezifische Klettererfahrung erforderlich. Für Ihre Sicherheit und die Pflege der Bäume sorgen ein gut ausgebildetes Trainer-Team und der TÜV-Süd. Nach der spannenden Klettertour können Sie an der Strandbar relaxen, baden oder Volleyball am riesigen Sandstrand spielen.

Wer lieber an Land bleibt, kann sich auch verschiedene XXL-Spiele ausleihen. Gruppen, Freundeskreise und Firmen haben die Möglichkeit so in der Gemeinschaft verschiedene Aktionen auszuprobieren – das macht nicht nur Spaß, sondern fördert auch den Teamgeist.

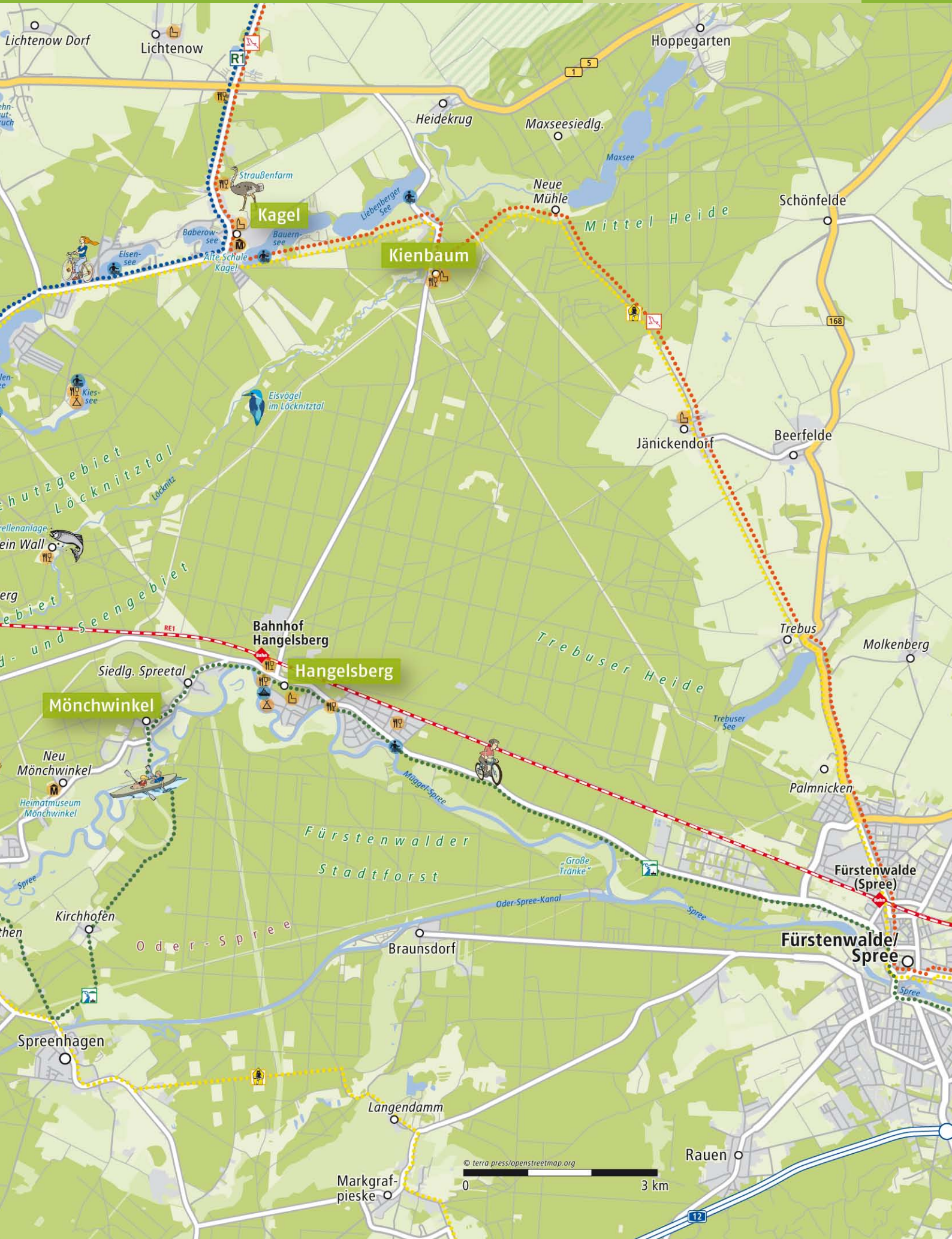
LAGE: Direkt am Europaradweg R1 und am Werlsee gelegen, Autobahnabfahrt am südöstlichen Berliner Ring A 10 – Erkner/Grünheide.



After having a great time with tree climbing, you can go swimming, relax at the beach bar, or play volleyball at the big sandy beach. Groups can combine different activities for a team day – that's not only fun but also generates a good team spirit. During summertime you can spend the evenings at the outdoor bar and celebrate parties at the beach "Werlsee Nordstrand".



Weiteres Info- und Kartenmaterial finden Sie in der Tourist-Information Grünheide (Mark).



© terra press/openstreetmap.org
0 3 km



 **Reisetipp**

Fahren Sie in 30 Minuten von Berlin mit dem Regional-Express RE 1 und dem ABC-Ticket bis Fangschleuse.

**Tourist-Information
Gemeinde
Grünheide (Mark)**



Am Marktplatz 1
15537 Grünheide (Mark)
T +49 (0) 3362 585 584
F +49 (0) 3362 700 497
www.tourismus-gruenheide.de
tourismus@gemeinde-gruenheide.de

 Facebook-Fanseite:
www.facebook.com/gruenheide

Öffnungszeiten

SOMMER: Mai bis September
Montag bis Freitag: 9 - 16 Uhr
Samstag: 9 - 14 Uhr

WINTER: Oktober bis April
Montag bis Freitag: 10 - 15 Uhr

BRANDENBURG
Das Weite liegt so nah.



grünheide @see



Wir sind Mitglied im Tourismusverband
Seenland Oder-Spree e.V.
www.seenland-os.de

www.tourismus-gruenheide.de



Grünheide MARK
Natur aktiv erleben