



Amt für Digitalisierung, Breitband und Vermessung  
Neumarkt i.d.OPf.

Woffenbacher Straße 32  
92318 Neumarkt i.d.OPf.

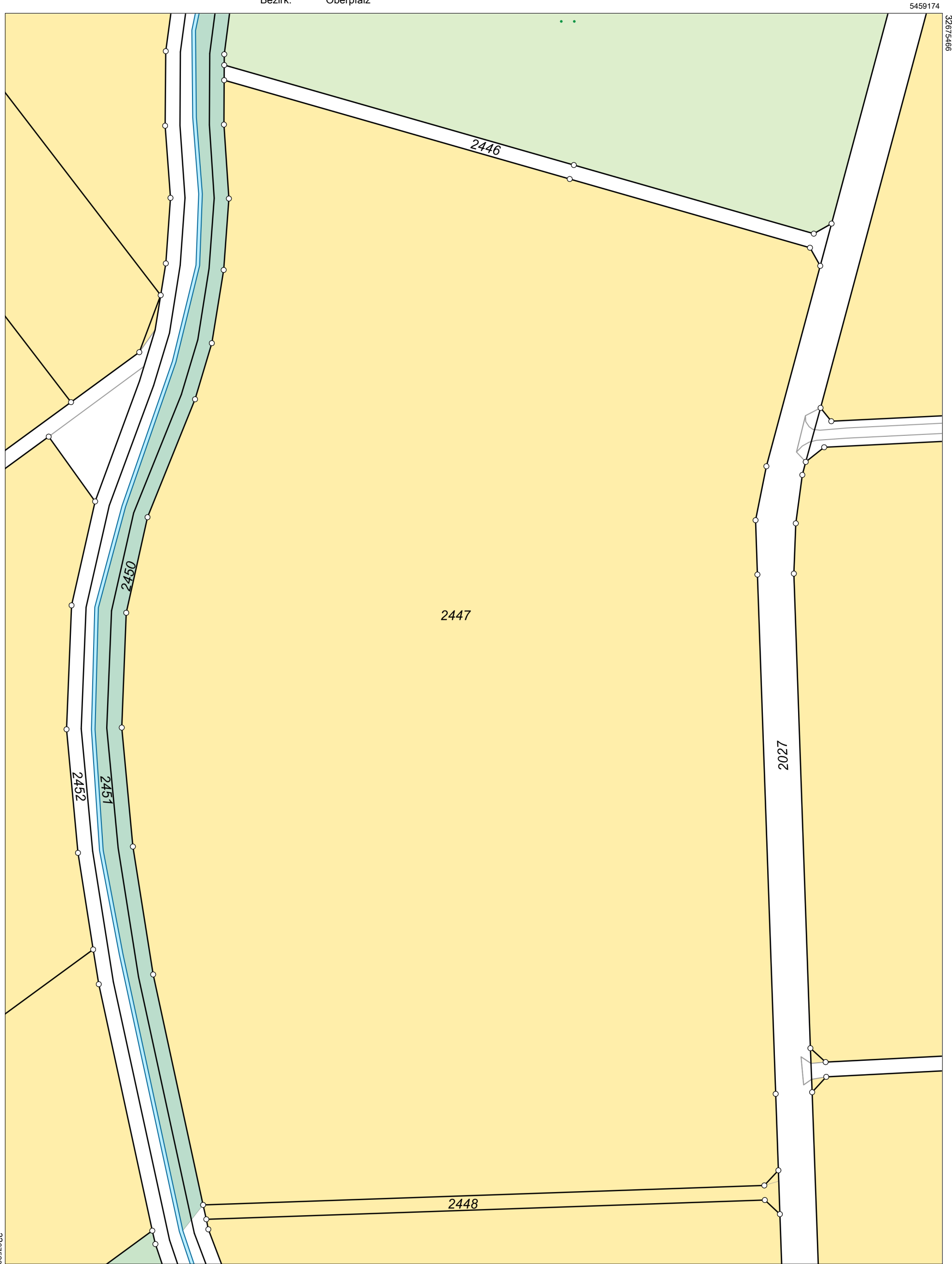
# Auszug aus dem Liegenschaftskataster


Flurkarte 1 : 1000

Erstellt am 24.05.2024

Flurstück: 2447  
Gemarkung: Berggau


Gemeinde: Berggau  
Landkreis: Neumarkt i.d.OPf.  
Bezirk: Oberpfalz



Maßstab 1:1000  Meter

Vervielfältigung nur in analoger Form für den eigenen Gebrauch.  
Zur Maßentnahme nur bedingt geeignet.

# Legende zur Flurkarte



### Flurstück

- Flurstücksgrenze
- Flurstücksnummer
- Zusammengehörende Flurstücksteile
- Nicht festgestellte Flurstücksgrenze
- Abgemerkter Grenzpunkt
- Grenzpunkt ohne Abmarkung
- Grenzpunkt, Abmarkung nach Quellenlage nicht zu spezifizieren

### Gebietsgrenze

- Grenze der Gemarkung
- Grenze der Gemeinde
- Grenze des Landkreises
- Grenze der kreisfreien Stadt

### Gesetzliche Festlegung

- Bodenordnungsverfahren

### Tatsächliche Nutzung

Wohnbaufläche, Fläche gemischter Nutzung Fläche besonderer funktionaler Prägung	Industrie- und Gewerbefläche	Sport-, Freizeit- und Erholungsfläche Friedhof	Landwirtschaft Ackerland	Straßenverkehr, Weg, Bahnverkehr, Schiffsverkehr, Platz	Wald	Gehölz
Landwirtschaft Grünland	Straßenverkehr, Weg, Bahnverkehr, Schiffsverkehr, Platz	Wald	Gehölz	Fließgewässer	Stehendes Gewässer	Hafenbecken
Unkultivierte Fläche	Sumpf	Spielplatz / Bolzplatz	Wildpark	Parkplatz	Campingplatz	Park

### Gebäude

- Wohngebäude
- Gebäude für Wirtschaft oder Gewerbe
- Umspannstation
- Gebäude für öffentliche Zwecke
- Gebäude mit Hausnummer
- Lagebezeichnung mit Hausnummer;  
Gebäude im Kataster noch nicht erfasst,  
bzw. noch nicht gebaut
- HSNr: 20

### Geodätische Grundlage

Antilches Lagerferenzsystem ist das weltweite Universale Transversale Mercator-System – UTM  
 Bezugssystem ist ETRS89; Bezugsellipsoid: GRS80  
 mit 6° - Meridianstreifen; Bayern liegt in den Zonen 32 und 33;  
 32689699,83 (E) Rechtswert in Metern mit führender Zonenangabe  
 5338331,78 (N) Hochwert in Metern (Abstand vom Äquator)

### Hinweis

Unsere ausführliche Legende finden Sie unter <https://www.geodaten.bayern.de/flurkarte/legende.pdf>  
 oder schnell und einfach mit unserem QR-Code.

Ein Service der Bayerischen Vermessungsverwaltung.