

Liegenschaftskarte

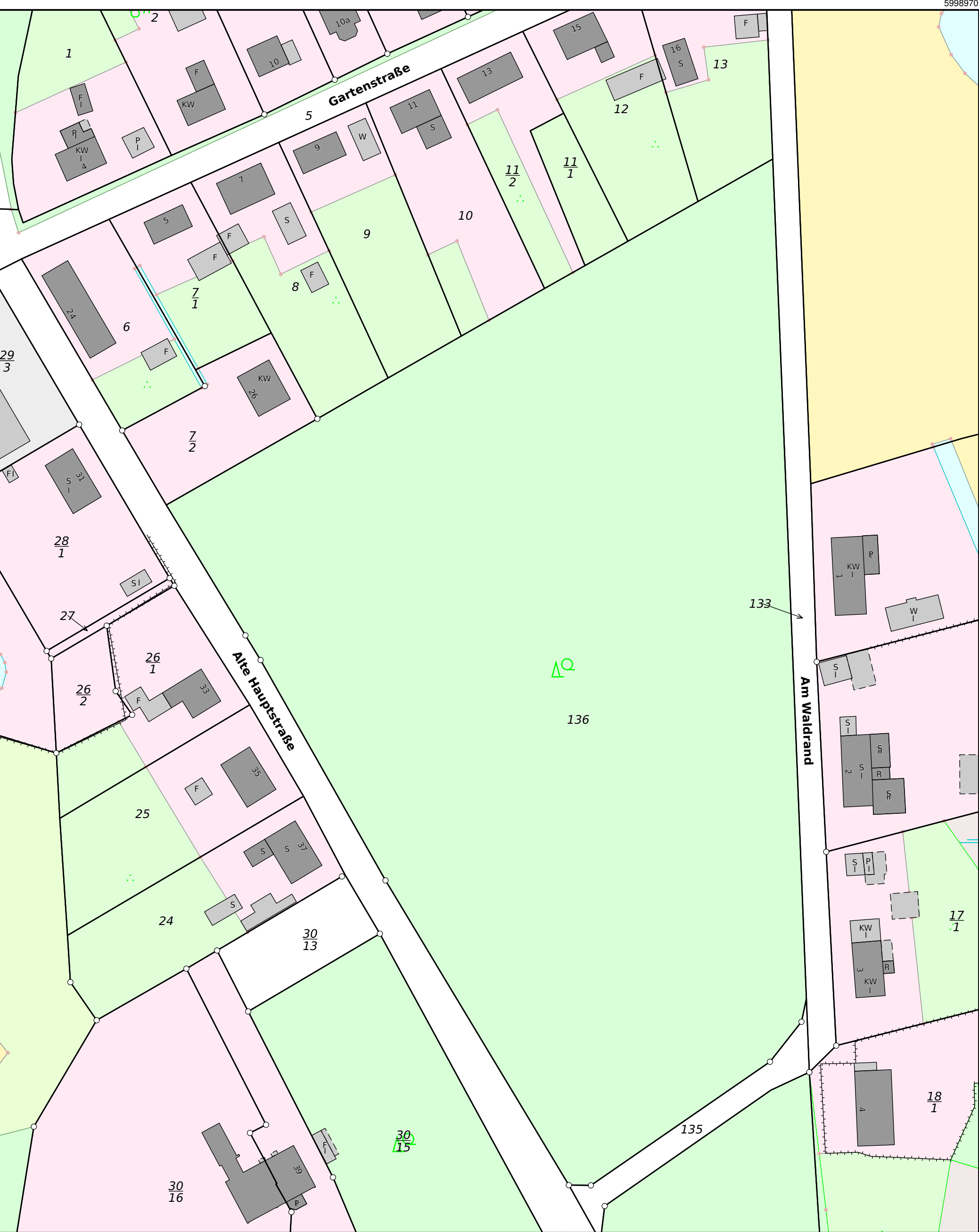
Erstellt: 29.12.2025

Maßstab: 1:1000

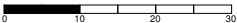


Flurstück: 136
Flur: 1
Gemarkung: Wischuer

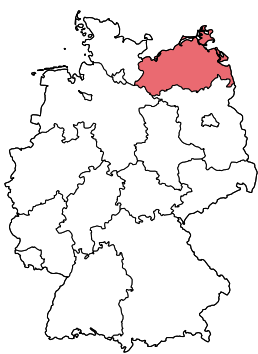
Gemeinde: Biendorf
Kreis: Rostock
Bundesland: Mecklenburg-Vorpommern



Maßstab: 1:1000



Meter



Legende
zur Liegenschaftskarte

Flurstück:

136

Gemeinde:

Biendorf

Flur:

1

Kreis:

Rostock

Gemarkung:


Wischuer

Bundesland:

Mecklenburg-Vorpommern



Flurstück mit Flurstücksnummer und Flurstücksgrenze



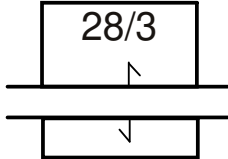
Gebäude mit Hausnummer



strittige Flurstücksgrenze



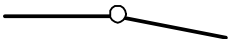
Siedlungsfläche




zusammengehörende Flurstücksteile



Landwirtschaft



abgemarkter Grenzpunkt



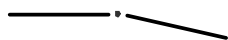
Industrie- und Gewerbefläche



Grenzpunkt ohne Abmarkung



Sport-, Freizeit- und Erholungsfläche,
Friedhof



Grenzpunkt, Abmarkung nach
Quellenlage nicht zu spezifizieren



Straßenverkehr, Weg, Platz,
Bahnverkehr, Schiffsverkehr



Landesgrenze (Bundesland)



Gartenland, Grünland, Gewässer-
oder Verkehrsbegleitfläche



Kreisgrenze, Grenze Kreisfreier Stadt



Fließgewässer



Grenze der Verwaltungsgemeinschaft



Stehendes Gewässer, Hafenbecken,
Meer



Gemeindegrenze



Nadelwald



Gemarkungsgrenze



Laubwald



Flurgrenze



Mischwald



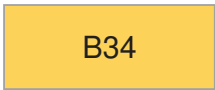
Wohngebäude



Gehölz, Windschutz



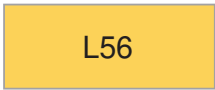
Gebäude für Wirtschaft oder Gewerbe



Bundesautobahn, Bundesstraße (hier
Bundesstr. 34)



Gebäude für öffentliche Zwecke



Landes- oder Staatsstraße (hier
Landesstr. 56)