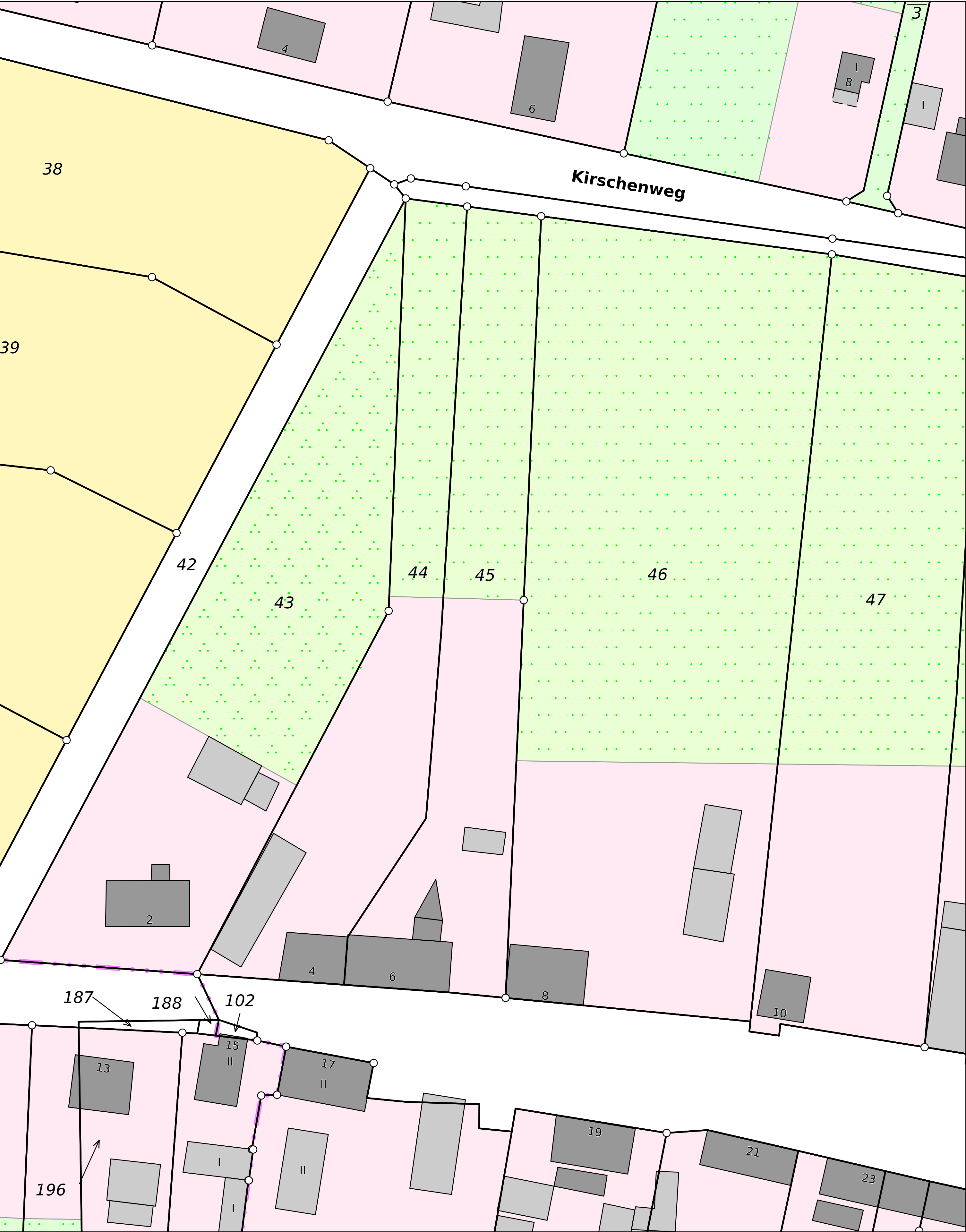
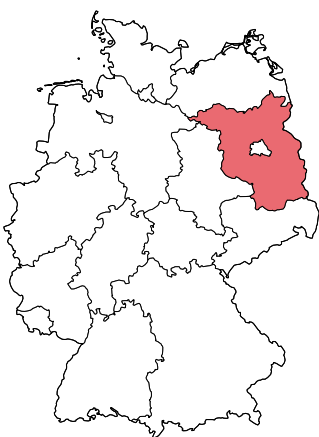


Flurstück: 45
Flur: 2
Gemarkung: Kötzlin
Gemeinde: Kyritz
Kreis: Ostprignitz-Ruppin
Bundesland: Brandenburg



5865661
33 313680
Quelle: GeoBasis-DE / LGB 2025

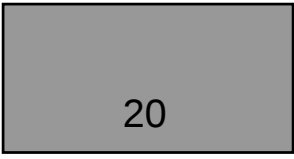


Legende
zur Liegenschaftskarte

Flurstück: 45
Flur: 2
Gemarkung: Kötzlin
Gemeinde: Kyritz
Kreis: Ostprignitz-Ruppin
Bundesland: Brandenburg



Flurstück mit Flurstücksnummer und Flurstückgrenze



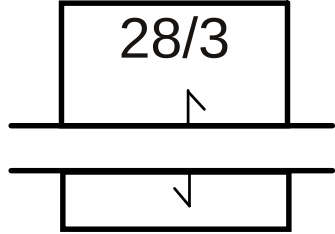
Gebäude mit Hausnummer



strittige Flurstückgrenze



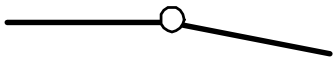
Siedlungsfläche




zusammengehörende Flurstücksteile



Landwirtschaft




abgemarkter Grenzpunkt



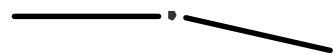
Industrie- und Gewerbefläche



Grenzpunkt ohne Abmarkung



Sport-, Freizeit- und Erholungsfläche, Friedhof



Grenzpunkt, Abmarkung nach Quellenlage nicht zu spezifizieren



Straßenverkehr, Weg, Platz, Bahnverkehr, Schiffsverkehr



Landesgrenze (Bundesland)



Gartenland, Grünland, Gewässer- oder Verkehrsbegleitfläche



Kreisgrenze, Grenze Kreisfreier Stadt



Fließgewässer



Grenze der Verwaltungsgemeinschaft



Stehendes Gewässer, Hafenbecken, Meer



Gemeindegrenze



Nadelwald



Gemarkungsgrenze



Laubwald



Flurgrenze



Mischwald



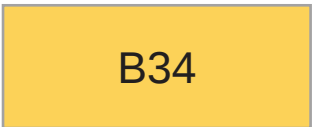
Wohngebäude



Gehölz, Windschutz



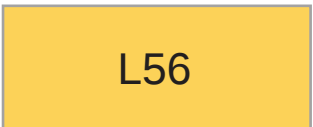
Gebäude für Wirtschaft oder Gewerbe



Bundesautobahn, Bundesstraße (hier Bundesstr. 34)



Gebäude für öffentliche Zwecke



Landes- oder Staatsstraße (hier Landesstr. 56)