

**Beiblatt zu
„Sanierungsbedürftige Resthofstelle in Alleinlage mit
weitläufigen Wald- und Wiesenflächen“**

Objekt: Grundstück bebaut mit Resthofstelle, bestehend aus Wohnhaus mit Scheune und Nebengebäude, Grünland- und Forstflächen
Anschrift: 94262 Kollnburg, Kagermühle 1
Gemarkung: Kollnburg Flurstücke: 468, 467, 472, 473, 474, 505/2, 509
Rechertsried Flurstücke: 1229/7, 1233/39, 1229/10, 1229/11, 1229/5



Grundstück 1: Flurstück Nr. 468, Gem. Kollnburg
Grundstück 2: Flurstück Nr. 467, Gem. Kollnburg
Grundstück 3: Flurstück Nr. 473, Gem. Kollnburg
Grundstück 4: Flurstück Nr. 505/2, Gem. Kollnburg
Grundstück 5: Flurstück Nr. 509, Gem. Kollnburg
Grundstück 6: Flurstück Nr. 1229/7, Gem. Rechertsried
Grundstück 7: Flurstück Nr. 1233/39, Gem. Rechertsried
Grundstück 8: Flurstück Nr. 1229/10, Gem. Rechertsried
Grundstück 9: Flurstück Nr. 1229/11, Gem. Rechertsried
Grundstück 10: Flurstück Nr. 1229/5, Gem. Rechertsried
Grundstück 11: Flurstück Nr. 472, Gem. Kollnburg
Grundstück 12: Flurstück Nr. 474, Gem. Kollnburg

**Beiblatt zu
„Sanierungsbedürftige Resthofstelle in Alleinlage mit
weitläufigen Wald- und Wiesenflächen“**

Flurstück 1: Resthofstelle, Grünland, Wald, Hutung

Objektart:		Resthofstelle mit Wohngebäude, Scheune und Nebengebäude
Objektadresse:		Kagermühle 1 94262 Kollnburg
Grundbuchbezeichnung:	Amtsgericht: Grundbuch von: Gemarkung: Blatt: Flur: Flurstück-Nr.:	Viechtach Kollnburg Kollnburg 1086 - 468
Grundstücksgröße:		9.035 m ²
Baujahr:		ca. 1880

Flurstück 2: Ackerland

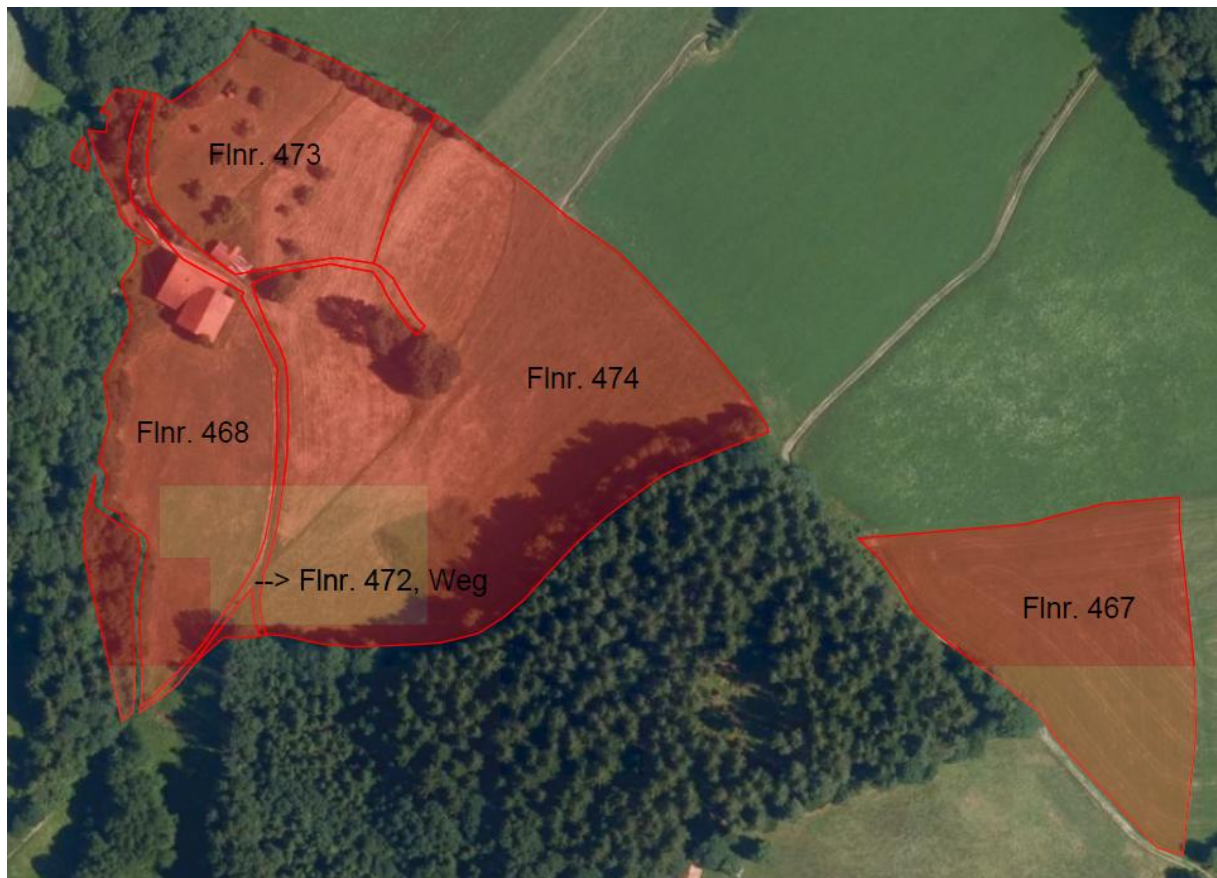
Objektart:		unbebautes Grundstück
Objektadresse:		- 94262 Kollnburg
Grundbuchbezeichnung:	Amtsgericht: Grundbuch von: Blatt:	Viechtach Kollnburg 1086
Katasterbezeichnung:	Gemarkung: Flurstück:	Kollnburg 467
Fläche insgesamt:		8.520 m ²

Flurstück 3: Grünland

Objektart:		unbebautes Grundstück
Objektadresse:		- 94262 Kollnburg
Grundbuchbezeichnung:	Amtsgericht: Grundbuch von: Blatt:	Grundbuchbezeichnung: Kollnburg 1086
Katasterbezeichnung:	Gemarkung: Flurstück:	Kollnburg 473
Fläche insgesamt:		6.300 m ²

**Beiblatt zu
„Sanierungsbedürftige Resthofstelle in Alleinlage mit
weitläufigen Wald- und Wiesenflächen“**

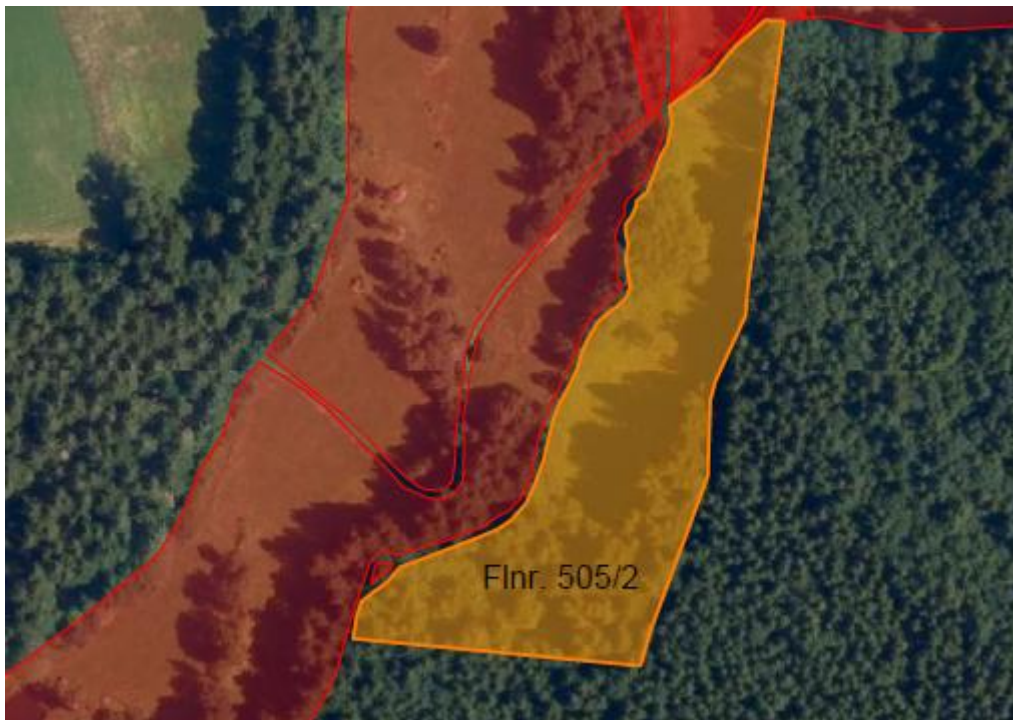
Luftbild zu Nr. 1, 2, 3, 11, 12



**Beiblatt zu
„Sanierungsbedürftige Resthofstelle in Alleinlage mit
weitläufigen Wald- und Wiesenflächen“**

Flurstück 4: Hutung, Laubwald

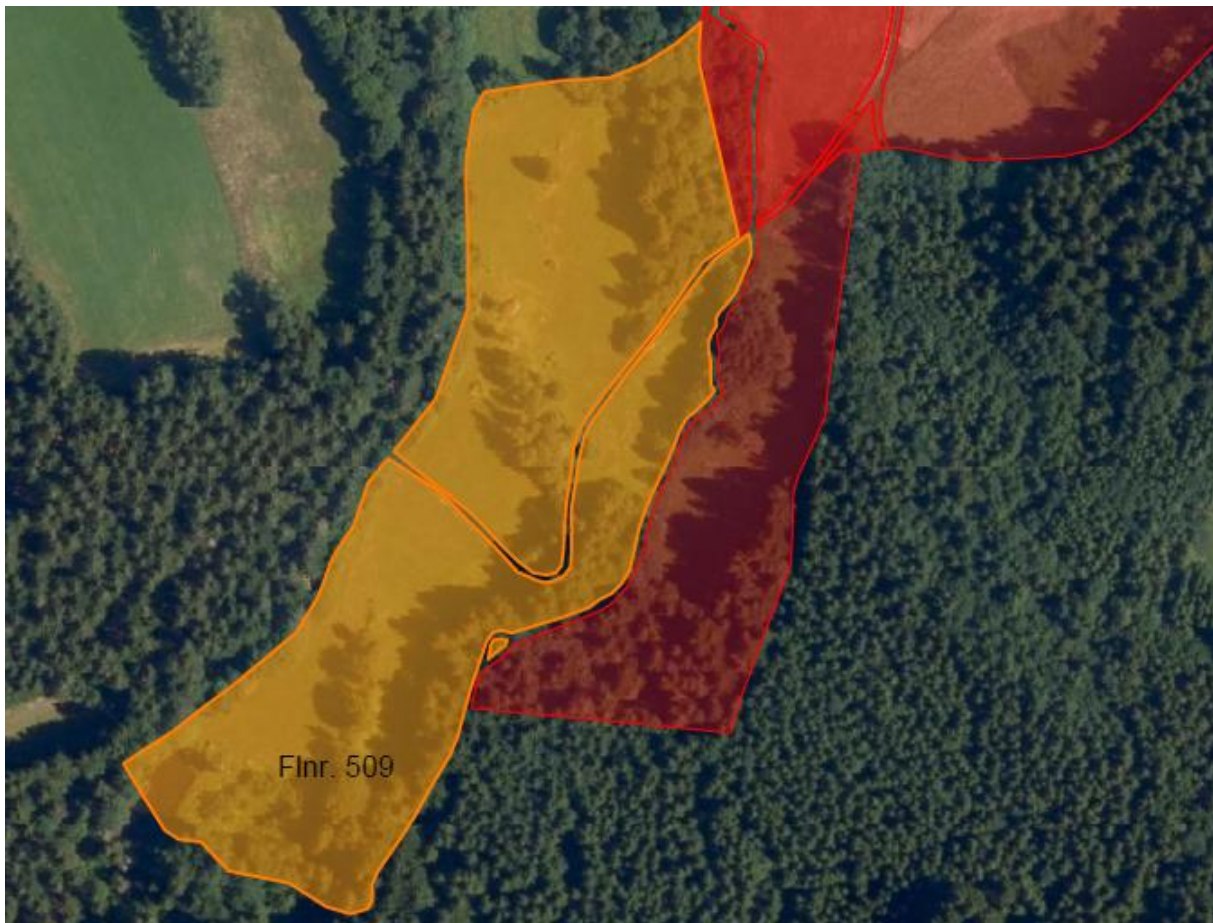
Objektart:	unbebautes Grundstück	
Objektadresse:	- 94262 Kollnburg	
Grundbuchbezeichnung:	Amtsgericht: Grundbuch von: Blatt:	Grundbuchbezeichnung: Kollnburg 1086
Katasterbezeichnung:	Gemarkung: Flurstück:	Kollnburg 505/2
Fläche insgesamt:	10.220 m²	



**Beiblatt zu
„Sanierungsbedürftige Resthofstelle in Alleinlage mit
weitläufigen Wald- und Wiesenflächen“**

Flurstück 5: Hutung, Laubwald

Objektart:	unbebautes Grundstück	
Objektadresse:	- 94262 Kollnburg	
Grundbuchbezeichnung:	Amtsgericht: Grundbuch von: Blatt:	Grundbuchbezeichnung: Kollnburg 1086
Katasterbezeichnung:	Gemarkung: Flurstück:	Kollnburg 509
Fläche insgesamt:	26.300 m ²	



Beiblatt zu
„Sanierungsbedürftige Resthofstelle in Alleinlage mit
weitläufigen Wald- und Wiesenflächen“

Flurstück 6: Wald

Objektart:		unbebautes Grundstück
Objektadresse:		- 94262 Kollnburg
Grundbuchbezeichnung:	Amtsgericht: Grundbuch von: Blatt:	Grundbuchbezeichnung: Kollnburg 1086
Katasterbezeichnung:	Gemarkung: Flurstück:	Rechertsried 1229/7
Fläche insgesamt:		21.570 m²



**Beiblatt zu
„Sanierungsbedürftige Resthofstelle in Alleinlage mit
weitläufigen Wald- und Wiesenflächen“**

Flurstück 7: Wald

Objektart:		unbebautes Grundstück
Objektadresse:		- 94262 Kollnburg
Grundbuchbezeichnung:	Amtsgericht: Grundbuch von: Blatt:	Grundbuchbezeichnung: Kollnburg 1086
Katasterbezeichnung:	Gemarkung: Flurstück:	Rechertsried 1233/39
Fläche insgesamt:		20.650



**Beiblatt zu
„Sanierungsbedürftige Resthofstelle in Alleinlage mit
weitläufigen Wald- und Wiesenflächen“**

Flurstück 8: Hutung

Objektart:		unbebautes Grundstück
Objektadresse:		- 94262 Kollnburg
Grundbuchbezeichnung:	Amtsgericht: Grundbuch von: Blatt:	Grundbuchbezeichnung: Kollnburg 1086
Katasterbezeichnung:	Gemarkung: Flurstück:	Rechertsried 1229/10
Fläche insgesamt:		270 m²



**Beiblatt zu
„Sanierungsbedürftige Resthofstelle in Alleinlage mit
weitläufigen Wald- und Wiesenflächen“**

Flurstück 9: Wald

Objektart:		unbebautes Grundstück
Objektadresse:		- 94262 Kollnburg
Grundbuchbezeichnung:	Amtsgericht: Grundbuch von: Blatt:	Grundbuchbezeichnung: Kollnburg 1086
Katasterbezeichnung:	Gemarkung: Flurstück:	Rechtersried 1229/11
Fläche insgesamt:		200 m²



**Beiblatt zu
„Sanierungsbedürftige Resthofstelle in Alleinlage mit
weitläufigen Wald- und Wiesenflächen“**

Flurstück 10: Waldfläche

Objektart:		unbebautes Grundstück
Objektadresse:		- 94262 Kollnburg
Grundbuchbezeichnung:	Amtsgericht: Grundbuch von: Blatt:	Grundbuchbezeichnung: Kollnburg 1086
Katasterbezeichnung:	Gemarkung: Flurstück:	Rechertsried 1229/5
Fläche insgesamt:		86.127 m ²



Flurstück 11: Verkehrsfläche

Objektart:		unbebautes Grundstück
Objektadresse:		- 94262 Kollnburg
Grundbuchbezeichnung:	Amtsgericht: Grundbuch von: Blatt:	Grundbuchbezeichnung: Kollnburg 1086
Katasterbezeichnung:	Gemarkung: Flurstück:	Kollnburg 472
Fläche insgesamt:		1.389 m ²

**Beiblatt zu
„Sanierungsbedürftige Resthofstelle in Alleinlage mit
weitläufigen Wald- und Wiesenflächen“**

Flurstück 12: Landwirtschaftsfläche

Objektart:		unbebautes Grundstück
Objektadresse:		- 94262 Kollnburg
Grundbuchbezeichnung:	Amtsgericht: Grundbuch von: Blatt:	Grundbuchbezeichnung: Kollnburg 1086
Katasterbezeichnung:	Gemarkung: Flurstück:	Kollnburg 474
Fläche insgesamt:		21.213 m²