















Maßstab 1 : 500
















Legende

B-Plan in Kraft










-  Wohnbaufläche
-  Gemischte Baufläche
-  Gewerbliche Baufläche
-  Sonderbaufläche
-  Gemeinbedarf
-  Grünfläche
-  Verkehrsfläche
-  Versorgungsfläche
-  Wasserfläche
-  Landwirtschaft und Wald
-  Festsetzung nach §9 (2a) BauGB
-  überbaubare Grundstücksfläche nach §12 (3) BauGB
-  Art der baulichen Nutzung nicht ausgewiesen

B-Plan Planung



-  Wohnbaufläche
-  Gemischte Baufläche
-  Gewerbliche Baufläche
-  Sonderbaufläche
-  Gemeinbedarf
-  Grünfläche
-  Verkehrsfläche
-  Versorgungsfläche
-  Wasserfläche
-  Landwirtschaft und Wald
-  Festsetzung nach §9 (2a) BauGB
-  überbaubare Grundstücksfläche nach §12 (3) BauGB
-  Art der baulichen Nutzung nicht ausgewiesen

Gemarkungen






Flurstück

-  Flurstücksgrenze
-  Flurstücksnummer
-  Zusammengehörende Flurstücksteile
-  Strittige Flurstücksgrenze
-  Nicht festgestellte Grenze
-  Grenzpunkt mit Abmarkung
-  Grenzpunkt ohne Abmarkung
-  Grenzpunkt, Abmarkung zeitweilig ausgesetzt
-  Grenze der Gemarkung




Verkehr

-  Verkehrswege (ohne Füllung)
- 

Gebäude

	Wohngebäude
	Gebäude für Wirtschaft oder Gewerbe
	Gebäude für öffentliche Zwecke
	Gebäude, nicht spezifiziert (ohne Funktion)
	Gebäude mit Hausnummer
HsNr. 20	Lagebezeichnung mit Hausnummer, Gebäude im Liegenschaftskataster nicht erfasst
-----	Gebäudelinie, aus Luftbildmessung oder Fernerkundungsdaten ermittelt







Gewässer

	Fließgewässer
	Hafenbecken
	Stehendes Gewässer


Siedlung

	Wohnbaufläche, Fläche gemischter Nutzung, Fläche besonderer funktionaler Prägung
	Industrie- und Gewerbefläche
	Halde
	Bergbaubetrieb
	Tagebau, Grube, Steinbruch
	Sport-, Freizeit- und Erholungsfläche
	Grünanlage
	Friedhof
	Landwirtschaft

Vegetation

	Wald
	Gehölz
	Heide
	Moor
	Sumpf
	Unland / Vegetationslose Fläche

Fläche mit gesetzlicher Festlegung

	Fläche für Verfahren nach dem Bau-, Raum- oder Bodenordnungsrecht
-------------------------------------------------------------------------------------	-------------------------------------------------------------------



Grenzpunkt mit Katasternachweis nach § 12 Abs. 2 SächsVermKatGDVO (Darstellung erfolgt nur in der Ausgabe „Liegenschaftskarte mit Katasternachweis nach § 12 Abs. 2 SächsVermKatGDVO“)

Gemeinden

