

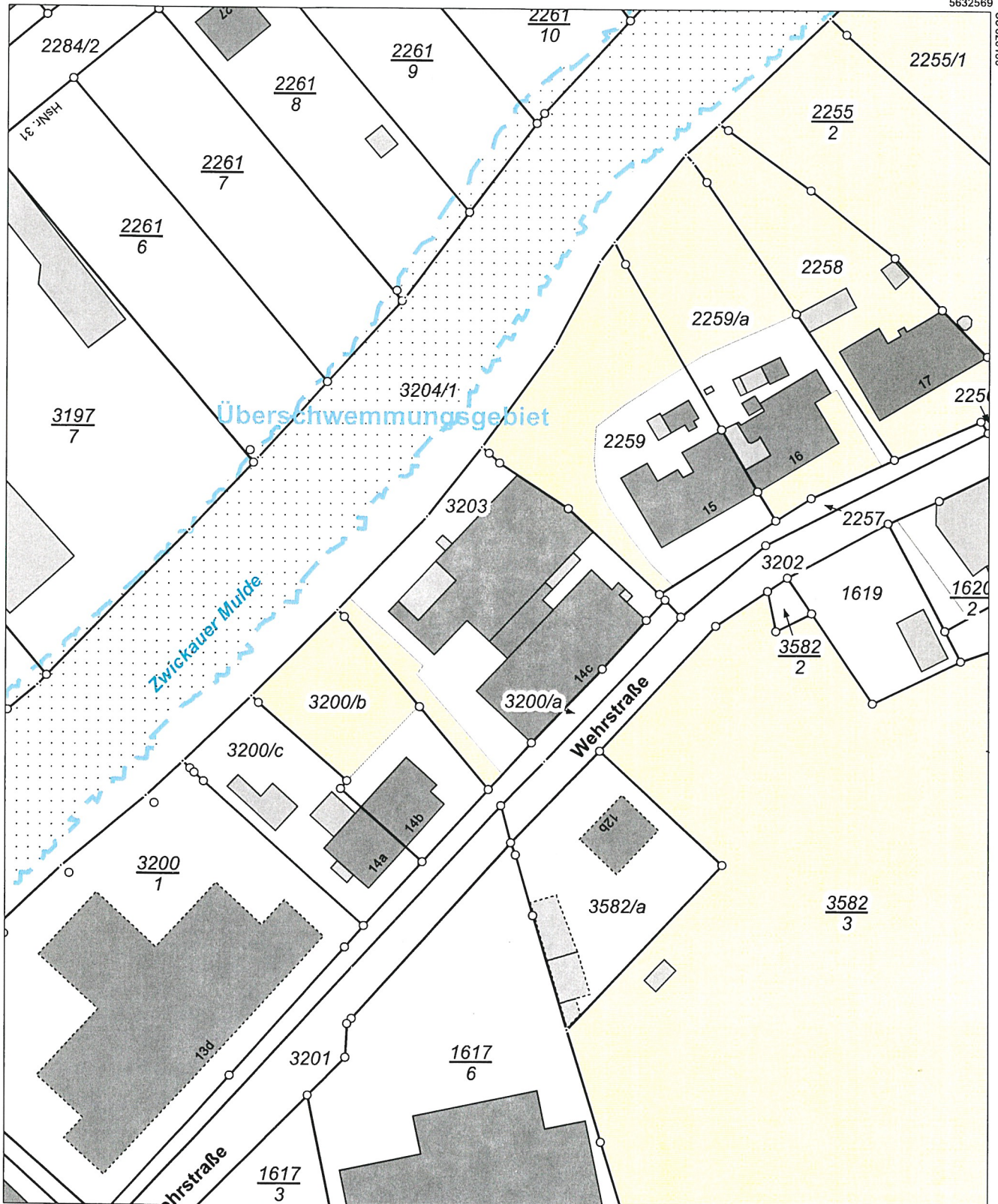


Flurstück: 3203  
Gemarkung: Glauchau (3908)

Gemeinde: Stadt Glauchau  
Kreis: Landkreis Zwickau

5632569

33326188




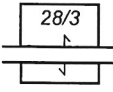






5632349

Maßstab 1:1000 Meter

Benutzung der Daten des Liegenschaftskatasters nach Maßgabe von § 13 des Sächsischen Vermessungs- und Katastergesetzes.  
Der Auszug aus dem Liegenschaftskataster ist zur Entnahme von Maßen, insbesondere von Grenzmaßen oder Grenzabständen nicht geeignet.  
Gefertigt durch: Landkreis Zwickau, Stauffenbergstraße 2, 08066 Zwickau

# Zeichenerklärung Liegenschaftskarte







## Flurstück

	Flurstücksgrenze
3285	Flurstücksnummer
	Zusammengehörende Flurstücksteile
	Strittige Flurstücksgrenze
	Nicht festgestellte Grenze
	Grenzpunkt mit Abmarkung
	Grenzpunkt ohne Abmarkung
	Grenzpunkt, Abmarkung zeitweilig ausgesetzt
	Grenzpunkt mit Katasternachweis nach § 12 Abs. 2 SächsVermKatGDVO (Darstellung erfolgt nur in der Ausgabe „Liegenschaftskarte mit Katasternachweis nach § 12 Abs. 2 SächsVermKatGDVO“)
<i>Kartonszeichen und Schrift in Grau</i>	Abweichender Rechtszustand aufgrund Bodenordnungsverfahren





















## Gebietsgrenze

	Grenze der Gemarkung
	Grenze der Gemeinde
	Grenze des Landkreises, Grenze der kreisfreien Stadt
	Grenze des Bundeslandes
	Grenze der Bundesrepublik Deutschland





## Gebäude

	Wohngebäude
	Gebäude für Wirtschaft oder Gewerbe
	Gebäude für öffentliche Zwecke
	Gebäude, nicht spezifiziert (ohne Funktion)
	Gebäude mit Hausnummer
HsNr. 20	Lagebezeichnung mit Hausnummer, Gebäude im Liegenschaftskataster nicht erfasst
	Gebäudelinie, aus Luftbildmessung oder Fernerkundungsdaten ermittelt

## Tatsächliche Nutzung

	Wohnbaufläche, Fläche gemischter Nutzung, Fläche besonderer funktionaler Prägung
	Industrie- und Gewerbefläche
	Halde
	Bergbaubetrieb
	Tagebau, Grube, Steinbruch
	Sport-, Freizeit- und Erholungsfläche
	Grünanlage
	Friedhof
	Straßenverkehr, Weg, Platz, Bahnverkehr, Schiffsverkehr
	Flugverkehr
	Landwirtschaft
	Wald
	Gehölz
	Heide
	Moor
	Sumpf
	Unland / Vegetationslose Fläche
	Fließgewässer
	Hafenbecken
	Stehendes Gewässer

## Fläche mit gesetzlicher Festlegung

	Bundesautobahn, Bundesstraße mit Klassifizierung
	Landes- oder Staatsstraße mit Klassifizierung
	Überschwemmungsgebiet, festgesetzt nach § 72 Sächsisches Wassergesetz
	Fläche für Verfahren nach dem Bau-, Raum- oder Bodenordnungsrecht

## Geodätische Grundlage

Amtliches Lagereferenzsystem ist das Universale Transversale Mercator-Koordinatensystem der Zone 33N bezogen auf das Europäische Terrestrische Referenzsystem 1989 (ETRS89\_UTM33)

Koordinaten der Blattecken:

33402500 Ostwert in Metern mit Zonenkennung 33  
5684650 Nordwert in Metern