

# Liegenschaftskarte

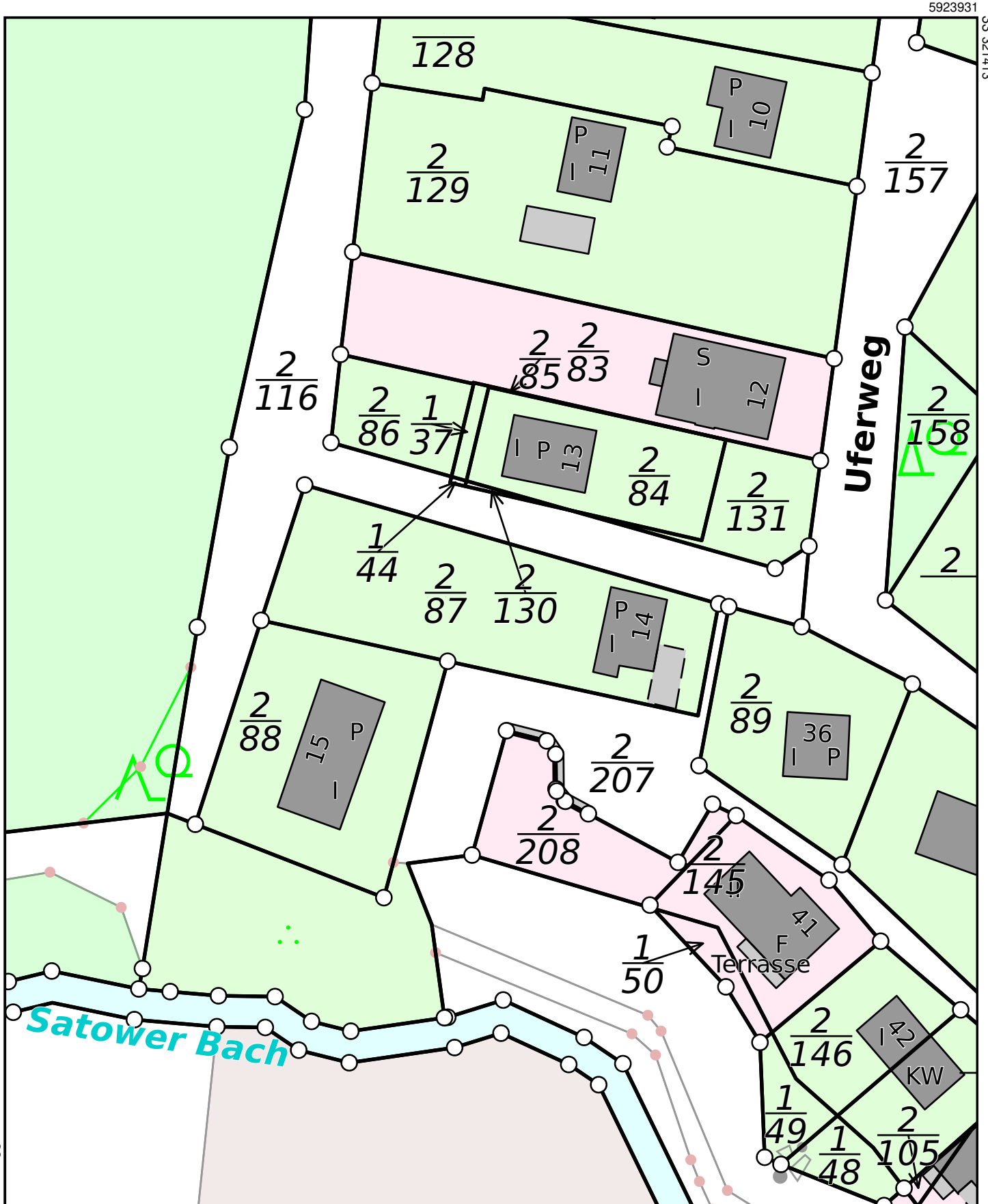
Erstellt: 18.11.2024

Maßstab: 1:500



Flurstück: 2/87  
Flur: 1  
Gemarkung: Zislow

Gemeinde: Zislow  
Kreis: Mecklenburgische Seenplatte  
Bundesland: Mecklenburg-Vorpommern



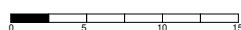
5923931

33 321413

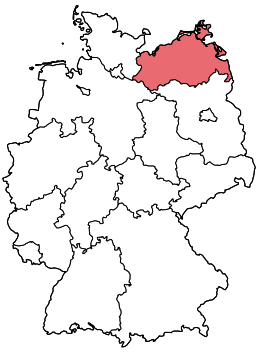
Quelle: GeoBasis-DE / © 2024

5923816

Maßstab: 1:500




Meter




# Legende zur Liegenschaftskarte

Flurstück: 2/87  
 Flur: 1  
 Gemarkung: Zislow

Gemeinde: Zislow  
 Kreis: Mecklenburgische Seenplatte  
 Bundesland: Mecklenburg-Vorpommern



Flurstück mit  
 Flurstücksnummer und  
 Flurstückgrenze



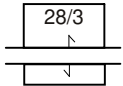
Gebäude mit  
 Hausnummer



strittige Flurstückgrenze



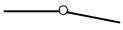
Siedlungsfläche



zusammengehörende  
 Flurstücksteile



Landwirtschaft




abgemarkter Grenzpunkt



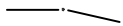
Industrie- und  
 Gewerbefläche



Grenzpunkt ohne  
 Abmarkung



Sport-, Freizeit- und  
 Erholungsfläche, Friedhof



Grenzpunkt, Abmarkung  
 nach Quellenlage nicht zu  
 spezifizieren



Straßenverkehr, Weg,  
 Platz, Bahnverkehr,  
 Schiffsverkehr




Landesgrenze  
 (Bundesland)



Gartenland, Grünland,  
 Gewässer- oder  
 Verkehrsbeleitfläche




Kreisgrenze, Grenze  
 Kreisfreier Stadt



Fließgewässer



Grenze der  
 Verwaltungsgemeinschaft



Stehendes Gewässer,  
 Hafenbecken, Meer



Gemeindegrenze



Nadelwald



Gemarkungsgrenze



Laubwald



Flurgrenze



Mischwald



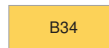
Wohngebäude




Gehölz, Windschutz



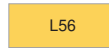
Gebäude für Wirtschaft  
 oder Gewerbe



Bundesautobahn,  
 Bundesstraße (hier  
 Bundesstr. 34)



Gebäude für öffentliche  
 Zwecke



Landes- oder Staatsstraße  
 (hier Landesstr. 56)