




-  Grenze des räumlichen Geltungsbereiches
-  Gemarkungsgrenzen
-  Flurstücksgrenzen



hallesaale
HÄNDELSTADT

Anlage 2

**Grenze des räumlichen Geltungsbereiches: Bebauungsplan Nr. 215
„Tornau, Wohnbebauung Mühlenweg“
Aufstellungsbeschluss**

Bearbeiter/in:	Herr Thöler	Maßstab:	1:2000	Datum:	01.02.2024	Blatt-Nr.:	1	
Zeichner/in:	Herr Offergeld							
Geschäftsbereich II Fachbereich Städtebau und Bauordnung								
Kartengrundlage: Abteilung Stadtvermessung								

**Gemarkung Mötlich
Flur 3**

Kartengrundlage:
Stadt Halle (Saale)
Fachbereich Städtebau und Bauordnung
Abteilung Stadtvermessung
Stadtgrundkarte mit Angaben des Liegenschaftskatasters
Gemarkung: Tornau; Mötlich
Flur: 2; 3
Nutzungsgenehmigung:
ALKIS © GeoBasis-DE / LVermGeo LSA, 10/2023 / A18-42603-09-14