

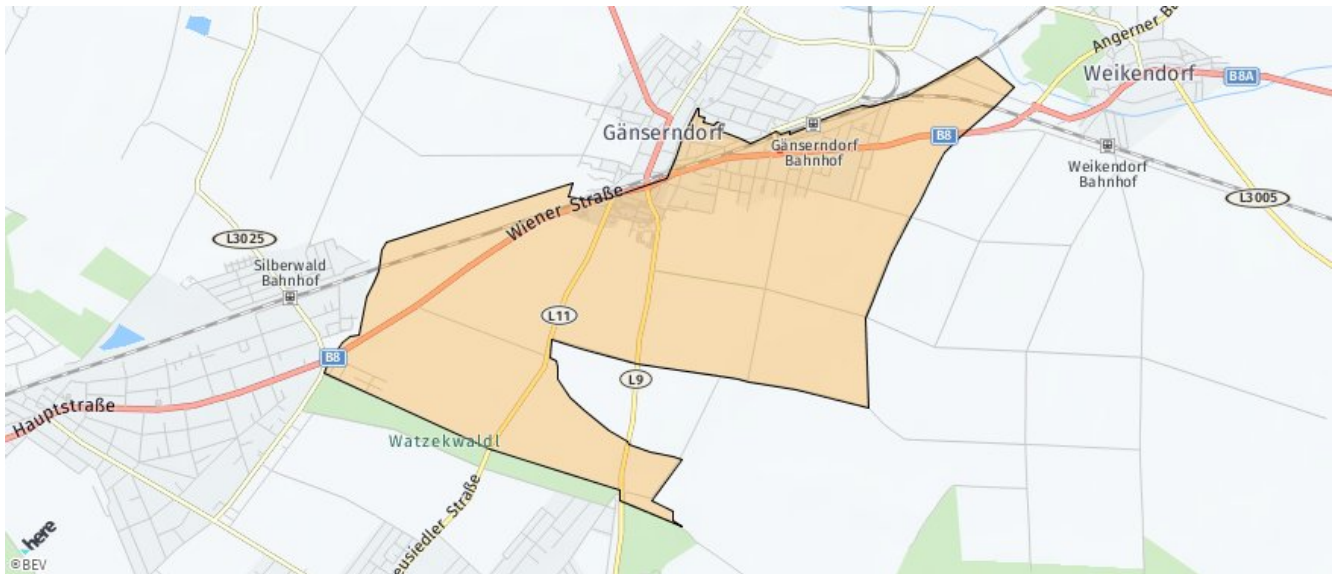
Lageplan zu Obj. 11116



kubic₉k
i m m o b i l i e n



Die abgefragte Adresse wird mit einem kleinen roten Quadrat auf der Karte lokalisiert. Wohnumfeld/Zählsprenkel sind um das Quadrat herum gelb eingefärbt. Falls dargestellt, ist der Stadtteil dunkelgelb und der Bezirk orange eingefärbt.



Einrichtung	Name	Entfernung (Luftlinie/Fußweg)
Apotheke	Bezirks-Apotheke Bahnstraße 45, 2230 Gänserndorf	0,36 km/0,51 km
Arzt für Allgemeinmedizin	Dr. Imböck Florian Feldgasse 56, 2230 Gänserndorf	0,25 km/0,29 km
Bank	Marchfelder Bank	0,17 km/0,27 km
Bar/Lokal	Martins Club Bahngasse 18, 2231 Strasshof an der Nordbahn	3,78 km/4,11 km
Bibliothek	Stadtbücherei Gänserndorf Bahnstraße 34-36, 2230 Gänserndorf	0,43 km/0,60 km
Bus	Gänserndorf Strassergasse	0,05 km/0,15 km
Bäckerei	CONGAR KG Bahnstrasse 72, 2230 Gänserndorf	0,17 km/0,32 km
Café/Eis	No Limit - Cafe Pub Strassergasse 6, 2230	0,08 km/0,11 km
Drogerie	BIPA Bahnstrasse 56, 2230 Gänserndorf	0,29 km/0,45 km
Erholungsraum	Weidenbach-Senke	2,57 km/3,30 km
Facharzt	Dr. Hauser Hermann Wiener Straße 13, 2230 Gänserndorf	0,00 km/0,00 km
Fitnessstudio	LFJ Fit & Sun GmbH Neusiedler Straße 11, 2230 Gänserndorf	1,40 km/1,67 km
Freizeitanlage	Eislaufen Schwemme Doerfler	2,79 km/3,59 km
Golfplatz	Golfclub Schönfeld Am Golfplatz 1, 2291 Schönfeld	8,54 km/14,37 km
Kinderarzt	Jung-Gesund in Gänserndorf Dr. Gabr... Sondenstraße 6, 2230 Gänserndorf	1,23 km/1,53 km
Kinderbetreuung	Kindergarten Gänserndorf, Sonnenblume Schubertstraße 29, 2230 Gänserndorf	0,43 km/0,60 km
Kirche/Kulturgut	UIKZ Wiener Straße 5, Gänserndorf	0,21 km/0,22 km
Lokalbahnhof	Gänserndorf	0,32 km/0,48 km
Metzgerei	Karl Strotzenberger Schönkirchnerstraße 20, 2241 Reyersdorf	4,29 km/4,89 km
Museum	Eisenbahnmuseum Strasshof Sillerstraße 123, 2231 Strasshof an der Nordbahn	4,42 km/4,84 km
Physiotherapeut	Frau Karin Pühringer, MSc. Kreuzgasse 34, 2230 Gänserndorf	0,74 km/0,84 km
Pizza/Snack	Bahnhof-Buffer Silberwald	3,91 km/4,46 km
Post	Post Filiale 8224 Eichamtstraße 2, 2230 Gänserndorf	0,79 km/0,87 km
Psychotherapeut	Susanne Beck-Hafner Dr. Rudolf Noll-Gasse 1, 2230 Gänserndorf	0,36 km/0,46 km



Restaurant	Mythos	0,06 km/0,13 km
Schule	Werkmeisterschule für Berufstätige ... Eichamtstraße 15, 2230 Gänserndorf	0,65 km/0,73 km
Schwimmbad/Therme	Regionalbad Gänserndorf Bahnstraße 5, 2230 Gänserndorf	0,70 km/0,99 km
Seniorenheim	NÖ Pflege- und Betreuungszentrum Gän... Wiesengasse 17, 2230 Gänserndorf	0,76 km/1,25 km
Sportanlage	Stadthalle Gänserndorf Hans-Kudlich-Gasse, 2230 Gänserndorf	0,78 km/0,87 km
Supermarkt	Penny Markt	0,17 km/0,30 km
Tankstelle	Tankstelle Temper Wiener Straße 9, 2230 Gänserndorf	0,12 km/0,15 km
Tierarzt	Dipl-TA Dr. Bianca Cizek Fabriksgasse 15, 2230 Gänserndorf	0,23 km/0,28 km
Trafik	Trafik Wilhelm Tomaschek Bahnstraße 21, 2230 Gänserndorf	0,53 km/0,70 km
Volksschule	Allgemeine Sonderschule Gänserndorf Siebenbrunner Straße 7, 2230 Gänserndorf	0,81 km/0,92 km
Weinlokal	Strasshofer Weinkrug Christian Trapl Bahngasse 18, 2231 Strasshof an der Nordbahn	3,78 km/4,12 km
Zahnarzt	DDr. Gottschalk-Baron Monika Wiener Straße 56, 2230 Gänserndorf	0,62 km/0,62 km
sonstige Bildung	WIFI Wirtschaftsförderungsinstitut ... Eichamtstraße 15, 2230 Gänserndorf	0,65 km/0,73 km
Ärztzentrum/Krankenhaus	Therapie Alternative Gänserndorf Bahnstraße 11-13, 2230 Gänserndorf	0,60 km/0,77 km



Nahversorger (Bäckerei, Metzgerei, Supermarkt, Drogerie)

Ergebnisinterpretation - Distanznetz

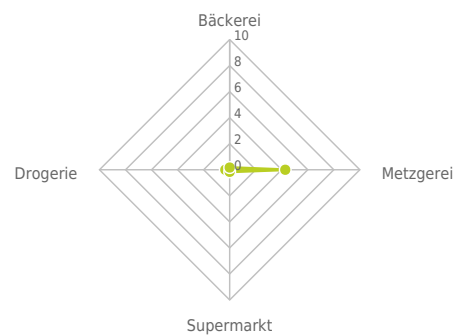
Das Distanznetz auf der rechten Seite gibt einen Überblick über die Entfernungen zur jeweils nächstgelegenen Einrichtung. Der Mittelpunkt markiert den Immobilienstandort. Je näher die Punkte beim Mittelpunkt liegen, desto geringer ist die Entfernung.

Ergebnisinterpretation - Balkendiagramm

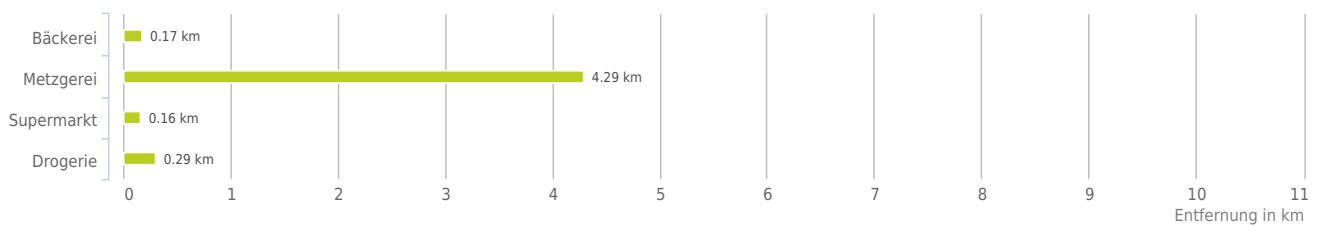
Untenstehende Kilometerangaben zeigen an wie weit der jeweils nächstgelegenen Nahversorger entfernt ist (in Städten Fußweg, am Land Autodistanz).



Distanzen zu Nahversorgern [km]



Distanzen zu den Nahversorgungseinrichtungen



bis 0,5 km:

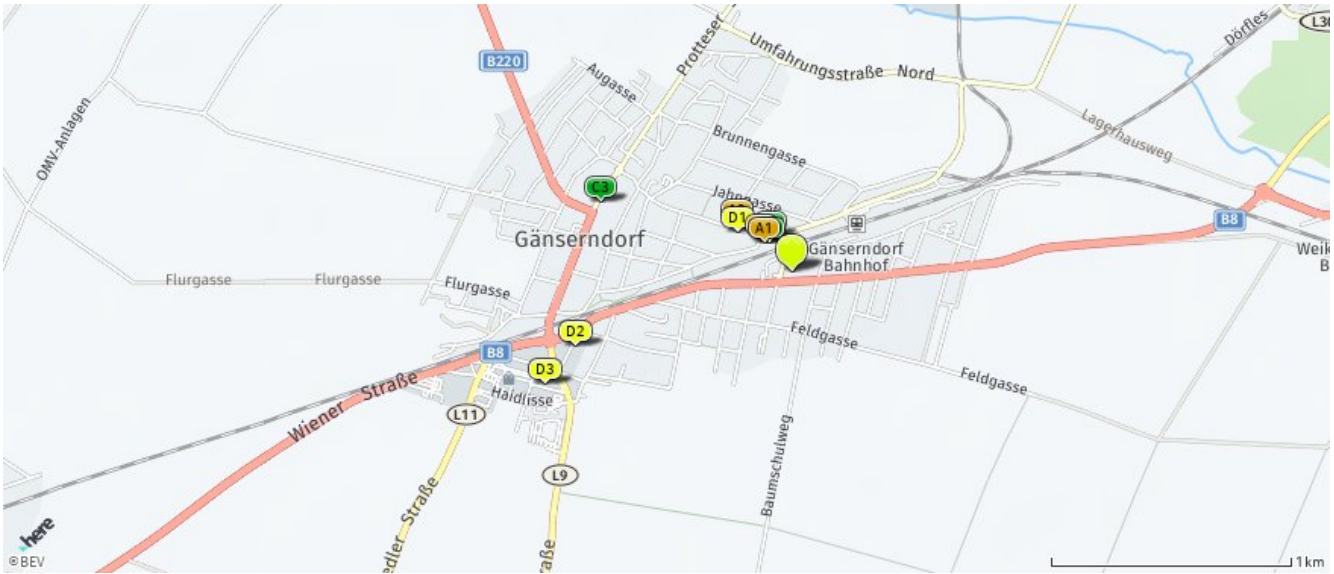
- Bäckerei
- Supermarkt
- Drogerie

über 2 km:

- Metzgerei: 4,3 km

Nahversorger (Bäckerei, Metzgerei, Supermarkt, Drogerie)

Der hellgrüne Punkt markiert den Immobilienstandort, die Nahversorger im Umkreis werden mit farblichen Pins angezeigt. Es werden pro Kategorie immer die drei nächstgelegenen Einrichtungen angezeigt und aufgelistet. Der Pin mit dem Zusatz „1“ zeigt immer die jeweilige Einrichtung mit der geringsten Entfernung zum Standort.



Bäckerei

- A1** CONGAR KG
Bahnstrasse 72
2230 Gänserndorf
(0,17 km / 0,32 km)
(Luftlinie / Zu Fuß)
- A2** Geier. Die Bäckerei GmbH
Bahnstraße 68
2230 Gänserndorf
(0,19 km / 0,36 km)
(Luftlinie / Zu Fuß)
- A3** Hirschmann-Thaler Kerstin
e.U.
Bahnstraße 51
2230 Gänserndorf
(0,30 km / 0,45 km)
(Luftlinie / Zu Fuß)

Metzgerei

- Karl Strotzenberger
Schönkirchnerstraße 20
2241 Reyersdorf
(4,29 km / 4,89 km)
(Luftlinie / Zu Fuß)
- Sabine Panzer e.U.
Hauptstraße 24
2242 Prottes
(5,17 km / 6,13 km)
(Luftlinie / Zu Fuß)

Supermarkt

- C1** Penny Markt
(0,17 km / 0,30 km)
(Luftlinie / Zu Fuß)
- C2** Congar
(0,16 km / 0,31 km)
(Luftlinie / Zu Fuß)
- C3** Billa
(0,85 km / 1,15 km)
(Luftlinie / Zu Fuß)

Drogerie

- D1** BIPA
Bahnstrasse 56
2230 Gänserndorf
(0,29 km / 0,45 km)
(Luftlinie / Zu Fuß)
- D2** Bipa
Bodenzeile 6
2230 Gänserndorf
(0,96 km / 1,02 km)
(Luftlinie / Zu Fuß)
- D3** dm
2230 Gänserndorf
(1,14 km / 1,34 km)
(Luftlinie / Zu Fuß)

Herold Business Data ©

Nahversorger (Banken, Post, Tankstellen, Trafiken)

Ergebnisinterpretation - Distanznetz

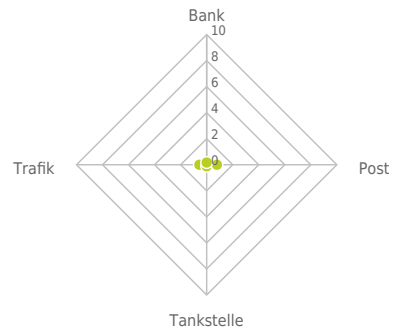
Das Distanznetz auf der rechten Seite gibt einen Überblick über die Entfernungen zur jeweils nächstgelegenen Einrichtung. Der Mittelpunkt markiert den Immobilienstandort. Je näher die Punkte beim Mittelpunkt liegen, desto geringer ist die Entfernung.

Ergebnisinterpretation - Balkendiagramm

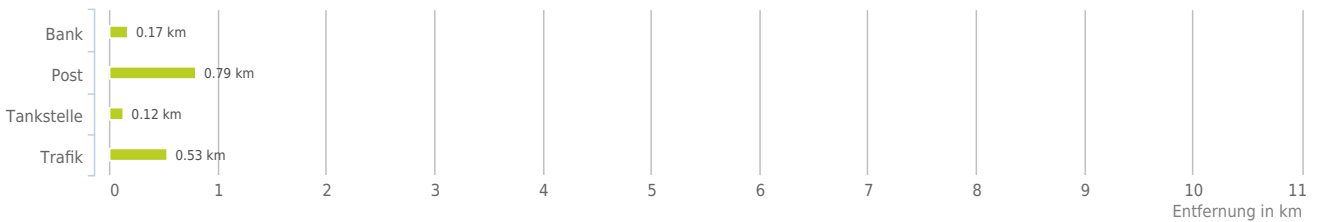
Untenstehende Kilometerangaben zeigen an wie weit der jeweils nächstgelegenen Nahversorger entfernt ist (in Städten Fußweg, am Land Autodistanz).



Distanzen zu Nahversorgern [km]



Distanzen zu den Nahversorgungseinrichtungen



bis 0,5 km:

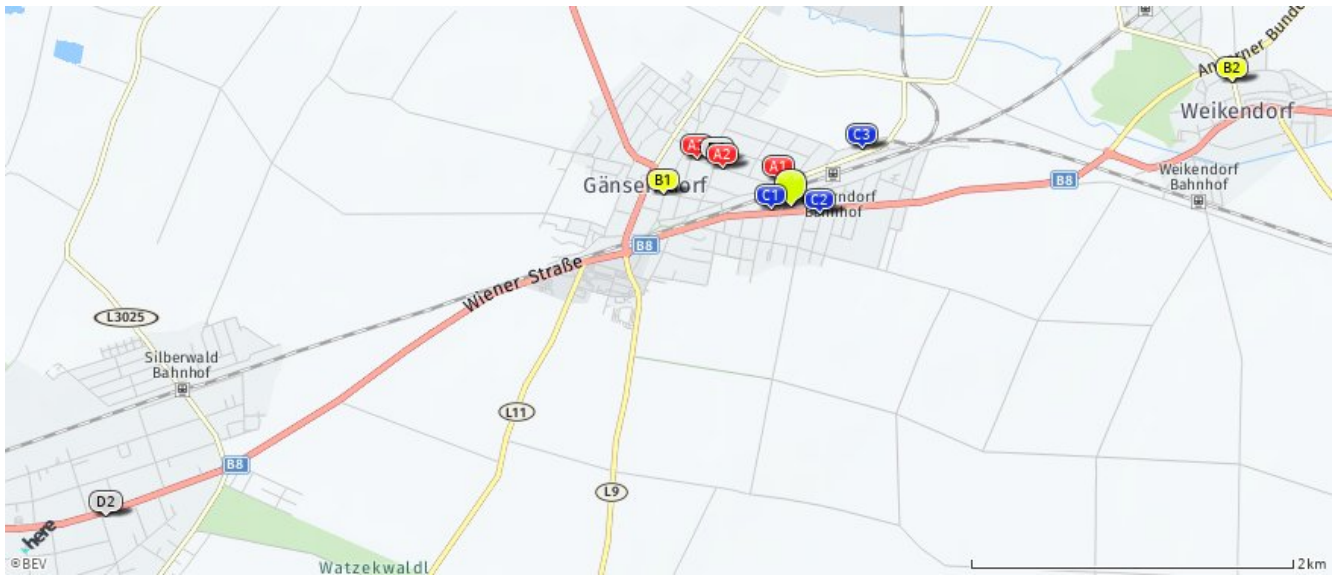
- Bank
- Tankstelle
- Trafik

0,6 bis 2 km:

- Post

Nahversorger (Banken, Post, Tankstellen, Trafiken)

Der hellgrüne Punkt markiert den Immobilienstandort, die Nahversorger im Umkreis werden mit farblichen Pins angezeigt.
Es werden pro Kategorie immer die drei nächstgelegenen Einrichtungen angezeigt und aufgelistet.
Der Pin mit dem Zusatz „1“ zeigt immer die jeweilige Einrichtung mit der geringsten Entfernung zum Standort.



Bank

- A1** Marchfelder Bank
(0,17 km / 0,27 km)
(Luftline / Zu Fuß)
- A2** Erste Bank
Bahnstraße 28
2230 Gänserndorf
(0,47 km / 0,64 km)
(Luftline / Zu Fuß)
- A3** Raiffeisenbank
(0,64 km / 0,81 km)
(Luftline / Zu Fuß)

Post

- B1** Post Filiale 8224
Eichamtstraße 2
2230 Gänserndorf
(0,79 km / 0,87 km)
(Luftline / Zu Fuß)
- B2** Post Bawag
(2,84 km / 3,12 km)
(Luftline / Zu Fuß)
- Post 2241 Schönkirchen
Hauptstraße 48
2241 Schönkirchen
(3,76 km / 4,64 km)
(Luftline / Zu Fuß)

Tankstelle

- C1** Tankstelle Temper
Wiener Straße 9
2230 Gänserndorf
(0,12 km / 0,15 km)
(Luftline / Zu Fuß)
- C2** OMV
Wiener Straße 130
2230 Gänserndorf
(0,19 km / 0,18 km)
(Luftline / Zu Fuß)
- C3** Lagerhaus
Lagerhausstraße 21
2230 Gänserndorf
(0,56 km / 0,80 km)
(Luftline / Zu Fuß)

Trafik

- D1** Trafik Wilhelm Tomaschek
Bahnstraße 21
2230 Gänserndorf
(0,53 km / 0,70 km)
(Luftline / Zu Fuß)
- D2** Trafik Dragan Vicovac
Schubertgasse 1
2231 Strasshof an der Nordbahn
(4,65 km / 4,79 km)
(Luftline / Zu Fuß)
- Trafik Manfred Fasching -
Transport...
Hauptstraße 48
2241 Schönkirchen-Reyersdorf
(4,94 km / 5,58 km)
(Luftline / Zu Fuß)

Herold Business Data ©

Gastronomie und Ausgehen

Ergebnisinterpretation - Distanznetz

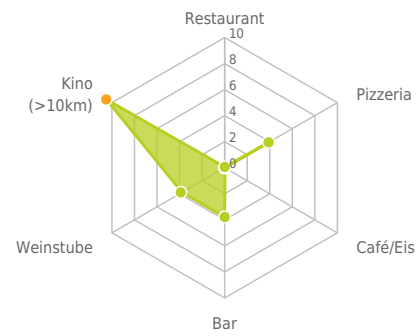
Das Distanznetz auf der rechten Seite gibt einen Überblick über die Entfernungen zur jeweils nächstgelegenen Einrichtung. Der Mittelpunkt markiert den Immobilienstandort. Je näher die Punkte beim Mittelpunkt liegen, desto geringer ist die Entfernung.

Ergebnisinterpretation - Balkendiagramm

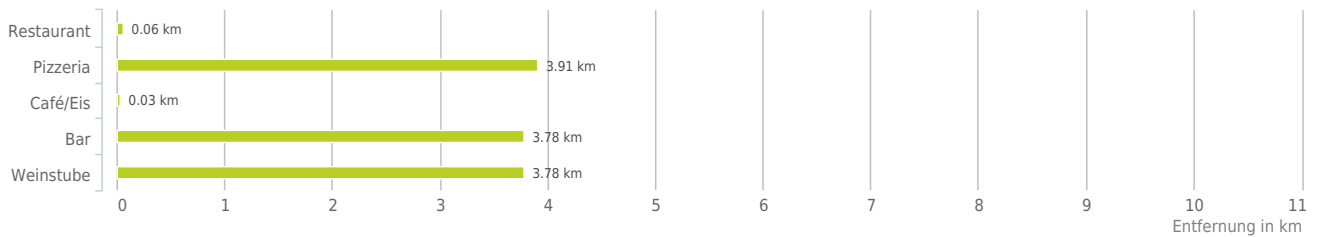
Untenstehende Kilometerangaben zeigen an wie weit die jeweils nächstgelegene Einrichtung entfernt ist (in Städten Fußweg, am Land Autodistanz).



Distanzen zu Ausgheinrichtungen [km]



Distanzen zu den Ausgheinrichtungen



bis 0,5 km:

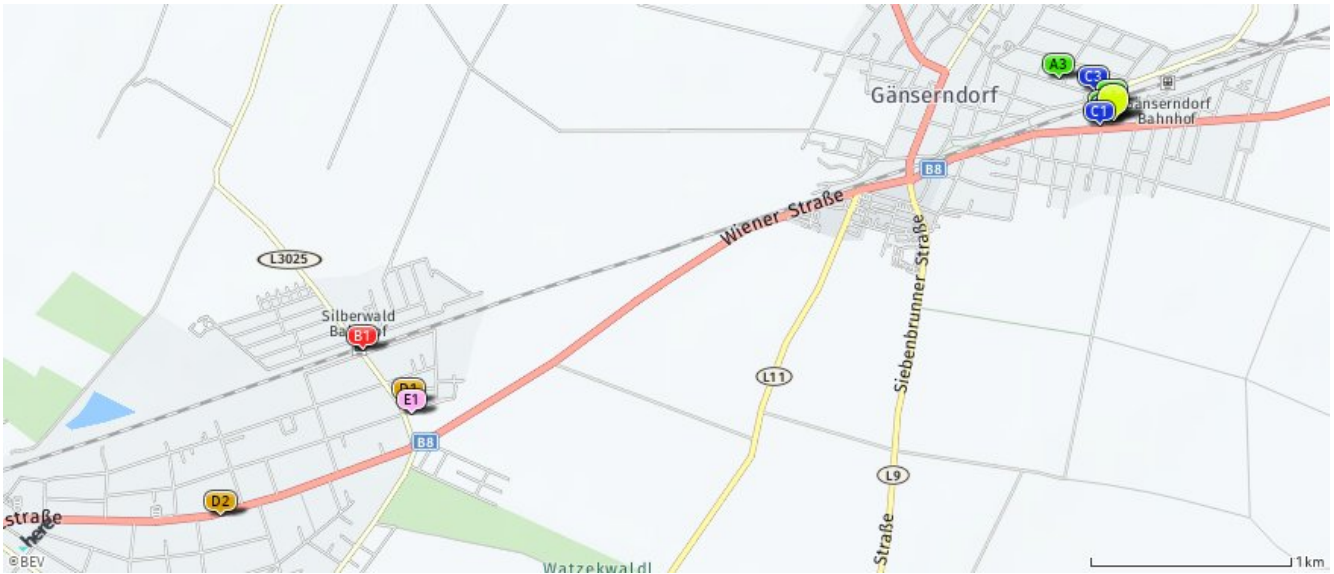
- Restaurant
- Café/Eis

über 2 km:

- Gasthaus: >5 km
- Pizza/Snack: 3,9 km
- Bar/Lokal: 3,8 km
- Weinlokal: 3,8 km
- Kino: >5 km

Gastronomie und Ausgehen

Der hellgrüne Punkt markiert den Immobilienstandort, die Einrichtungen im Umkreis werden mit farblichen Pins angezeigt.
Es werden pro Kategorie immer die drei nächstgelegenen Einrichtungen angezeigt und aufgelistet.
Der Pin mit dem Zusatz „1“ zeigt immer die jeweilige Einrichtung mit der geringsten Entfernung zum Standort.



Restaurant

- A1** Mythos
(0,06 km / 0,13 km)
(Luftline / Zu Fuß)
- A2** Pizzeria Il Ponte
Dr.-Wilhelm-Exner-Platz 4
2230 Gänserndorf
(0,09 km / 0,19 km)
(Luftline / Zu Fuß)
- A3** Elit Restaurant
(0,35 km / 0,50 km)
(Luftline / Zu Fuß)

Pizza/Snack

- B1** Bahnhof-Bufferet Silberwald
(3,91 km / 4,46 km)
(Luftline / Zu Fuß)

Café/Eis

- C1** No Limit - Cafe Pub
Strassergasse 6
2230
(0,08 km / 0,11 km)
(Luftline / Zu Fuß)
- C2** Isabell's Dinner
(0,03 km / 0,12 km)
(Luftline / Zu Fuß)
- C3** Eissalon Fausti
(0,18 km / 0,33 km)
(Luftline / Zu Fuß)

Bar/Lokal

- D1** Martins Club
Bahngasse 18
2231 Strasshof an der Nordbahn
(3,78 km / 4,11 km)
(Luftline / Zu Fuß)
- D2** Cafe Pub Silberwald
(4,86 km / 4,96 km)
(Luftline / Zu Fuß)
- Weinladen
(7,84 km / 8,93 km)
(Luftline / Zu Fuß)

Weinlokal

- E1** Strasshofer Weinkrug
Christian Trapl
Bahngasse 18
2231 Strasshof an der Nordbahn
(3,78 km / 4,12 km)
(Luftline / Zu Fuß)
- Weingut & Traumgut
Lachinger
Hauptstraße 18
2242 Prottes
(5,19 km / 6,18 km)
(Luftline / Zu Fuß)
- WEINGUT - Haferl Herbert
Pratergasse 14
2214 Auersthal
(7,10 km / 8,46 km)
(Luftline / Zu Fuß)

Herold Business Data ©

Ausbildung und Kinderbetreuung

Ergebnisinterpretation - Distanznetz

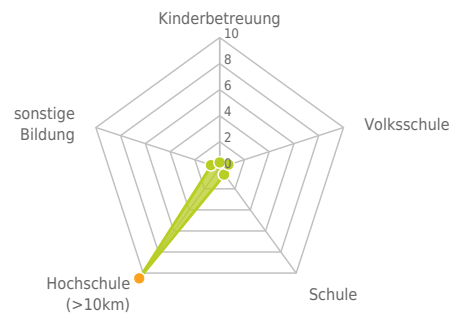
Das Distanznetz auf der rechten Seite gibt einen Überblick über die Entfernungen zur jeweils nächstgelegenen Einrichtung. Der Mittelpunkt markiert den Immobilienstandort. Je näher die Punkte beim Mittelpunkt liegen, desto geringer ist die Entfernung.

Ergebnisinterpretation - Balkendiagramm

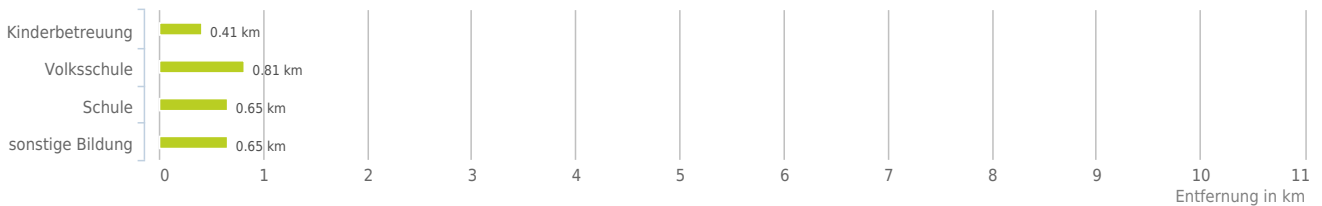
Untenstehende Kilometerangaben zeigen an wie weit die jeweils nächstgelegene Einrichtung entfernt ist (in Städten Fußweg, am Land Autodistanz).



Distanzen zu Bildungseinrichtungen [km]



Distanzen zu den Bildungseinrichtungen



bis 0,5 km:

- Kinderbetreuung

0,6 bis 2 km:

- Volksschule
- Schule
- sonstige Bildung

über 2 km:

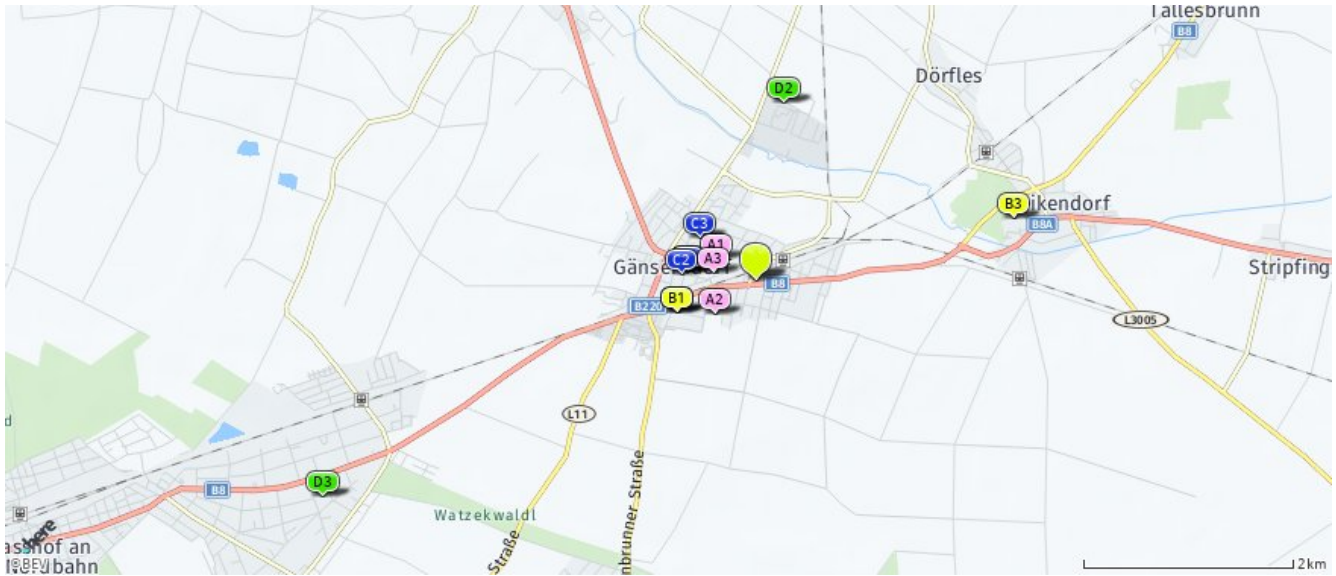
- Hochschule: >5 km

Ausbildung und Kinderbetreuung

Der hellgrüne Punkt markiert den Immobilienstandort, die Bildungs- oder Kinderbetreuungseinrichtungen im Umkreis werden mit farblichen Pins angezeigt.

Es werden pro Kategorie immer die drei nächstgelegenen Einrichtungen angezeigt und aufgelistet.

Der Pin mit dem Zusatz „1“ zeigt immer die jeweilige Einrichtung mit der geringsten Entfernung zum Standort.



Kinderbetreuung

- A1** Kindergarten Gänserndorf, Sonnenblume
Schubertstraße 29
2230 Gänserndorf
(0,43 km / 0,60 km)
(Luftline / Zu Fuß)
- A2** Kindergarten Gänserndorf, Kunterbunt
Hafergrubenweg 3
2230 Gänserndorf
(0,50 km / 0,63 km)
(Luftline / Zu Fuß)
- A3** Kindergarten Gänserndorf, Regenbogen
Schubertstraße 28
2230 Gänserndorf
(0,41 km / 0,66 km)
(Luftline / Zu Fuß)

Volksschule

- B1** Allgemeine Sonderschule Gänserndorf
Siebenbrunner Straße 7
2230 Gänserndorf
(0,81 km / 0,92 km)
(Luftline / Zu Fuß)
- B2** Volksschule Gänserndorf
Siebenbrunnerstraße 7
2230 Gänserndorf
(0,81 km / 0,92 km)
(Luftline / Zu Fuß)
- B3** Volksschule Weikendorf
Franz Mair-Weg 3
2253 Weikendorf
(2,53 km / 3,08 km)
(Luftline / Zu Fuß)

Schule

- C1** Werkmeisterschule für Berufstätige ...
Eichamtstraße 15
2230 Gänserndorf
(0,65 km / 0,73 km)
(Luftline / Zu Fuß)
- C2** Neue Niederösterreichische Mittelschule
Eichamtstraße 4
2230 Gänserndorf
(0,71 km / 0,79 km)
(Luftline / Zu Fuß)
- C3** Bundesgymnasium und Bundesrealgymnasium
Gärtnergasse 5-7
2230 Gänserndorf
(0,66 km / 0,99 km)
(Luftline / Zu Fuß)

sonstige Bildung

- D1** WIFI Wirtschaftsförderungsinstitut ...
Eichamtstraße 15
2230 Gänserndorf
(0,65 km / 0,73 km)
(Luftline / Zu Fuß)
- D2** TÜV AUSTRIA-OMV Akademie Weinviertel
Protteser Straße 40
2230 Gänserndorf
(1,71 km / 2,74 km)
(Luftline / Zu Fuß)
- D3** DISO Consulting OG
Schubertgasse 19A
2231 Strasshof an der Nordbahn
(4,61 km / 4,95 km)
(Luftline / Zu Fuß)

Herold Business Data ©

Kunst und Kultur

Ergebnisinterpretation - Distanznetz

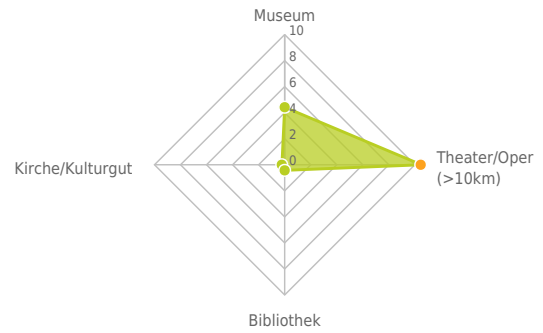
Das Distanznetz auf der rechten Seite gibt einen Überblick über die Entfernungen zur jeweils nächstgelegenen Einrichtung. Der Mittelpunkt markiert den Immobilienstandort. Je näher die Punkte beim Mittelpunkt liegen, desto geringer ist die Entfernung.

Ergebnisinterpretation - Balkendiagramm

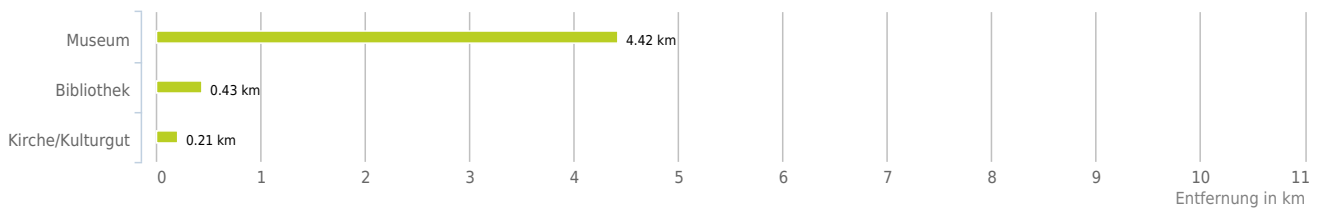
Untenstehende Kilometerangaben zeigen an wie weit die jeweils nächstgelegene Einrichtung entfernt ist (in Städten Fußweg, am Land Autodistanz).



Distanzen zu Kultureinrichtungen [km]



Distanzen zu den Kultureinrichtungen



bis 0,5 km:

- Bibliothek
- Kirche/Kulturgut

über 2 km:

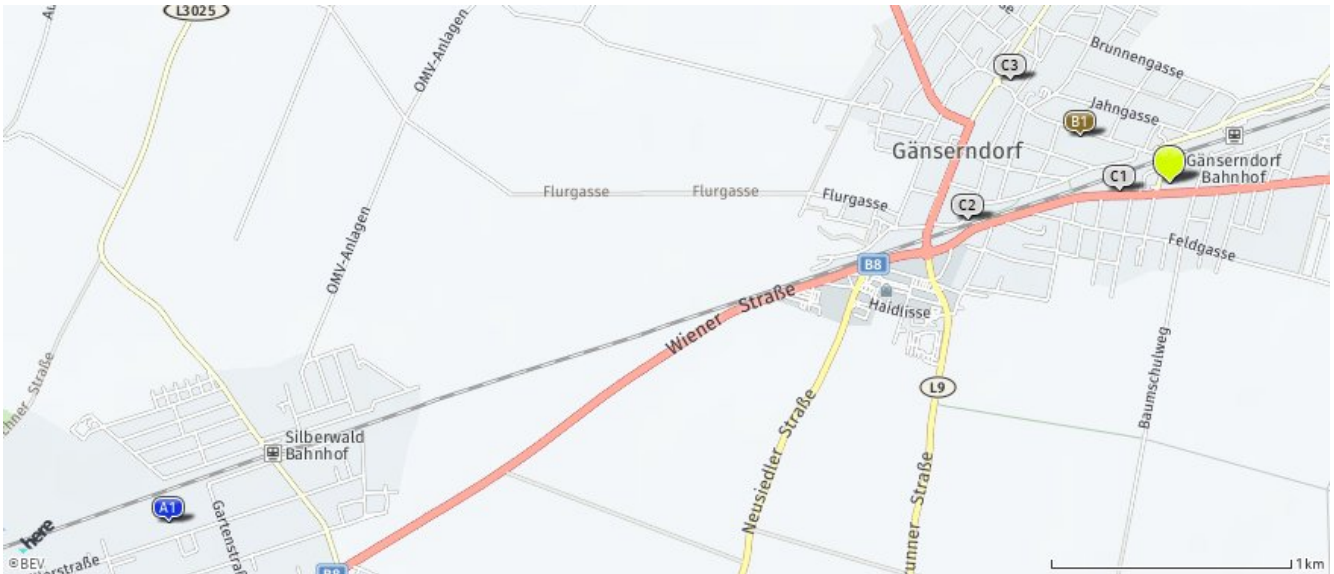
- Museum: 4,4 km
- Theater/Oper: >5 km

Kunst und Kultur

Der hellgrüne Punkt markiert den Immobilienstandort, die Kunst- und Kultureinrichtungen im Umkreis werden mit farblichen Pins angezeigt.

Es werden pro Kategorie immer die drei nächstgelegenen Einrichtungen angezeigt und aufgelistet.

Der Pin mit dem Zusatz „1“ zeigt immer die jeweilige Einrichtung mit der geringsten Entfernung zum Standort.



Museum

- A1** Eisenbahnmuseum Strasshof
Sillerstraße 123
2231 Strasshof an der Nordbahn
(4,42 km / 4,84 km)
(Luftline / Zu Fuß)
- Heimatomuseum Kulturhaus
Strasshof a...
Bahnhofplatz 22
2231 Strasshof an der Nordbahn
(7,43 km / 7,74 km)
(Luftline / Zu Fuß)

Bibliothek

- B1** Stadtbücherei Gänserndorf
Bahnstraße 34-36
2230 Gänserndorf
(0,43 km / 0,60 km)
(Luftline / Zu Fuß)
- Gemeindebücherei Strasshof an der N...
Schönkirchner Str. 3
2231 Strasshof an der Nordbahn
(5,89 km / 6,14 km)
(Luftline / Zu Fuß)
- Gemeindebücherei Weiden/March
Hauptstraße 25
2295 Weiden an der March
(8,14 km / 8,65 km)
(Luftline / Zu Fuß)

Kirche/Kulturgut

- C1** UIKZ
Wiener Straße 5
Gänserndorf
(0,21 km / 0,22 km)
(Luftline / Zu Fuß)
- C2** Patrone gegen die Pest
(0,86 km / 0,94 km)
(Luftline / Zu Fuß)
- C3** Gänserndorf
(0,79 km / 0,97 km)
(Luftline / Zu Fuß)

Herold Business Data ©

Sport, Freizeit und Skigebiete

Ergebnisinterpretation - Distanznetz

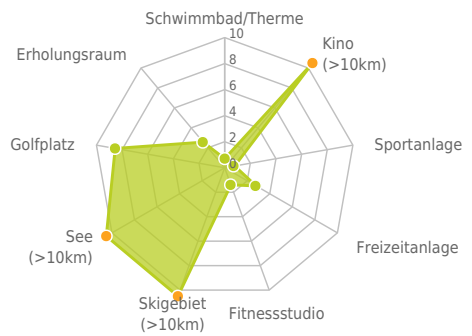
Das Distanznetz auf der rechten Seite gibt einen Überblick über die Entfernungen zur jeweils nächstgelegenen Einrichtung. Der Mittelpunkt markiert den Immobilienstandort. Je näher die Punkte beim Mittelpunkt liegen, desto geringer ist die Entfernung.

Ergebnisinterpretation - Balkendiagramm

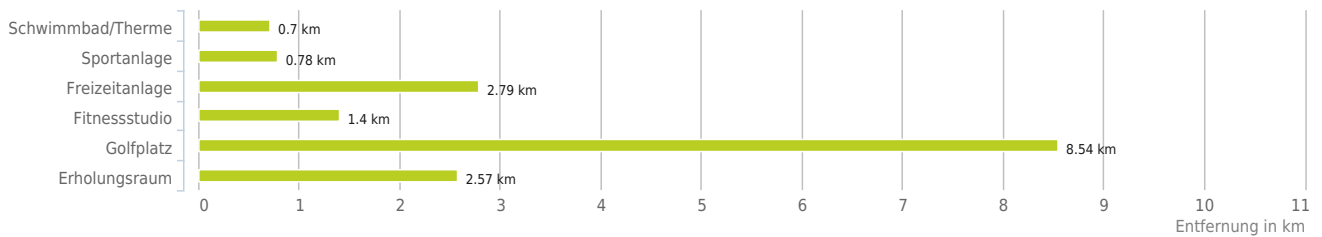
Untenstehende Kilometerangaben zeigen an wie weit die jeweils nächstgelegene Einrichtung entfernt ist (in Städten Fußweg, am Land Autodistanz).



Distanzen zu Freizeiteinrichtungen [km]



Distanzen zu den Freizeiteinrichtungen



0,6 bis 2 km:

- Schwimmbad/Therme
- Sportanlage
- Fitnessstudio

über 2 km:

- Kino: >5 km
- Videothek: >5 km
- Freizeitanlage: 2,8 km
- Skilift: >5 km
- Golfplatz: 8,5 km
- Erholungsraum: 2,6 km
- See: >5 km

Sport, Freizeit und Skigebiete

Der hellgrüne Punkt markiert den Immobilienstandort, die Sport- und Freizeiteinrichtungen im Umkreis werden mit farblichen Pins angezeigt.

Es werden pro Kategorie immer die drei nächstgelegenen Einrichtungen angezeigt und aufgelistet.

Der Pin mit dem Zusatz „1“ zeigt immer die jeweilige Einrichtung mit der geringsten Entfernung zum Standort.



Schwimmbad/Therme

- A1** Regionalbad Gänserndorf
Bahnstraße 5
2230 Gänserndorf
(0,70 km / 0,99 km)
(Luftline / Zu Fuß)
- Parkbad Schönkirchen-Reyersdorf
Schönkirchen-Reyersdorf
(4,22 km / 5,56 km)
(Luftline / Zu Fuß)
- Matzner Freibad
Matzen-Raggendorf
(7,81 km / 9,06 km)
(Luftline / Zu Fuß)

Sportanlage

- B1** Stadthalle Gänserndorf
Hans-Kudlich-Gasse
2230 Gänserndorf
(0,78 km / 0,87 km)
(Luftline / Zu Fuß)
- Parkzentrum Prottes - Martin Dania
Matzner Straße
2242 Prottes
(5,49 km / 6,58 km)
(Luftline / Zu Fuß)
- Tennishalle - Marianne Schneider KG
Matzner Straße
2242 Prottes
(5,65 km / 6,76 km)
(Luftline / Zu Fuß)

Freizeitanlage

- G1** Eislaufen Schwemme Doerfler
Weikendorf
(2,79 km / 3,59 km)
(Luftline / Zu Fuß)
- Erlebnispark Gänserndorf
Siebenbrunner Straße
2230 Gänserndorf
(4,07 km / 6,11 km)
(Luftline / Zu Fuß)
- Feuchtbiotop Obersiebenbrunn
Obersiebenbrunn
(7,02 km / 8,63 km)
(Luftline / Zu Fuß)

Fitnessstudio

- D1** LFJ Fit & Sun GmbH
Neusiedler Straße 11
2230 Gänserndorf
(1,40 km / 1,67 km)
(Luftline / Zu Fuß)

Golfplatz

- Golfclub Schönfeld
Am Golfplatz 1
2291 Schönfeld
(8,54 km / 14,37 km)
(Luftline / Zu Fuß)

Erholungsraum

- F1** Weidenbach-Senke
(2,57 km / 3,30 km)
(Luftline / Zu Fuß)
- F2** Sulzgraben
(3,67 km / 4,97 km)
(Luftline / Zu Fuß)
- Schlosspark
Obersiebenbrunn
(7,59 km / 9,44 km)
(Luftline / Zu Fuß)

Ärzte

Ergebnisinterpretation - Distanznetz

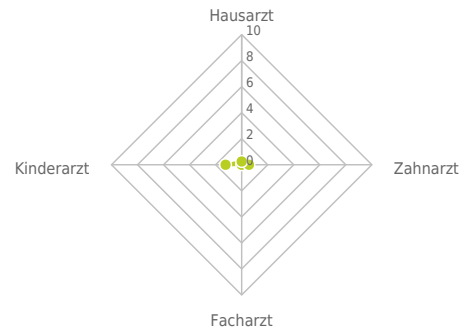
Das Distanznetz auf der rechten Seite gibt einen Überblick über die Entfernungen zur jeweils nächstgelegenen Einrichtung. Der Mittelpunkt markiert den Immobilienstandort. Je näher die Punkte beim Mittelpunkt liegen, desto geringer ist die Entfernung.

Ergebnisinterpretation - Balkendiagramm

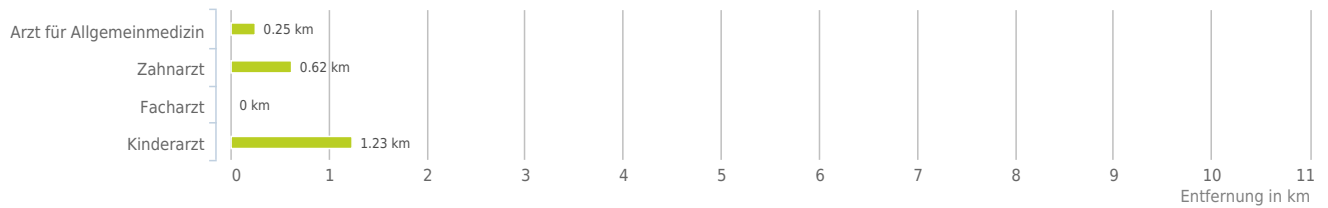
Untenstehende Kilometerangaben zeigen an wie weit die jeweils nächstgelegene Einrichtung entfernt ist (in Städten Fußweg, am Land Autodistanz).



Distanzen zu Ärzten [km]



Distanzen zu Ärzten



bis 0,5 km:

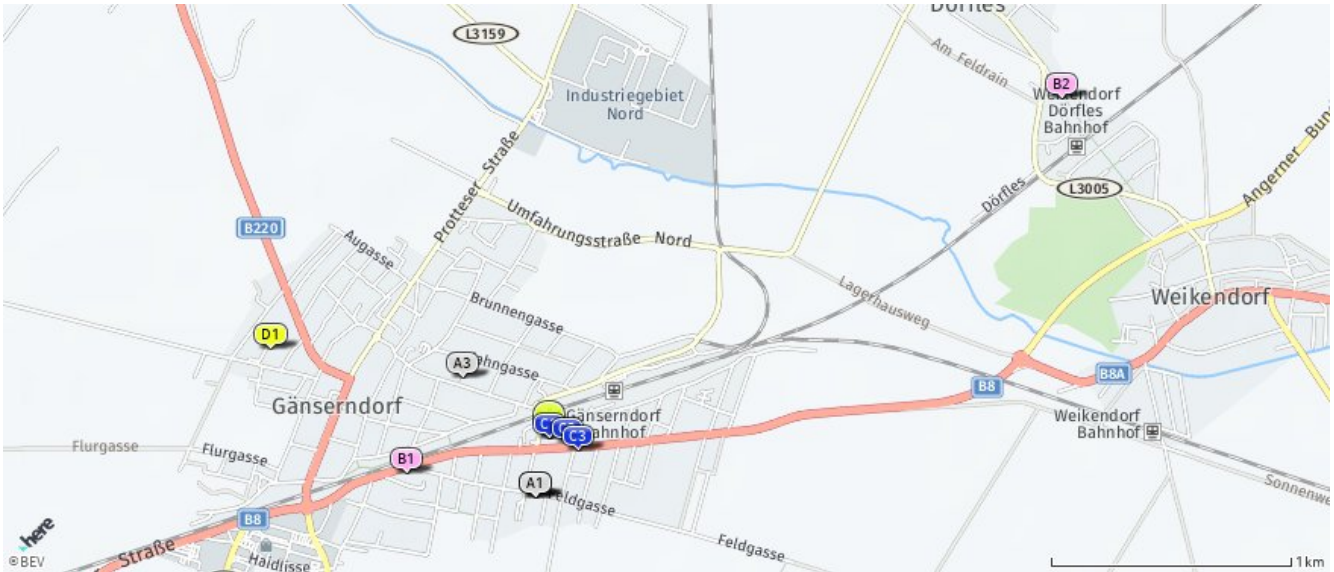
- Arzt für Allgemeinmedizin
- Facharzt

0,6 bis 2 km:

- Zahnarzt
- Kinderarzt

Ärzte

Der hellgrüne Punkt markiert den Immobilienstandort, die Arztpraxen im Umkreis werden mit farblichen Pins angezeigt. Es werden pro Kategorie immer die drei nächstgelegenen Einrichtungen angezeigt und aufgelistet. Der Pin mit dem Zusatz „1“ zeigt immer die jeweilige Einrichtung mit der geringsten Entfernung zum Standort.



Arzt für Allgemeinmedizin

- A1** Dr. Imböck Florian
Feldgasse 56
2230 Gänserndorf
(0,25 km / 0,29 km)
(Luftline / Zu Fuß)
- A2** Dr. Schleinzer Jutta
Feldgasse 56
2230 Gänserndorf
(0,25 km / 0,29 km)
(Luftline / Zu Fuß)
- A3** Dr. Morgenbesser Herbert
Bahnstraße 33
2230 Gänserndorf
(0,45 km / 0,64 km)
(Luftline / Zu Fuß)

Zahnarzt

- B1** DDr. Gottschalk-Baron
Monika
Wiener Straße 56
2230 Gänserndorf
(0,62 km / 0,62 km)
(Luftline / Zu Fuß)
- B2** Dr. Fischer Sharareh
Birkengasse 4
2253 Weikendorf
(2,57 km / 3,63 km)
(Luftline / Zu Fuß)
- DDr. Schreiber Franz
Bahnhofstraße 8A
2231 Strasshof an der Nordbahn
(6,91 km / 7,21 km)
(Luftline / Zu Fuß)

Facharzt

- C1** Dr. Hauser Hermann
Wiener Straße 13
2230 Gänserndorf
(0,00 km / 0,00 km)
(Luftline / Zu Fuß)
- C2** Dr. med. univ. Elvira
Tadayon-Manss...
Wiener Straße 19
2230 Gänserndorf
(0,08 km / 0,08 km)
(Luftline / Zu Fuß)
- C3** Dr. Jonas Alexander
Villagasse 13
2230 Gänserndorf
(0,13 km / 0,12 km)
(Luftline / Zu Fuß)

Kinderarzt

- D1** Jung-Gesund in
Gänserndorf Dr. Gabr...
Sondenstraße 6
2230 Gänserndorf
(1,23 km / 1,53 km)
(Luftline / Zu Fuß)
- Prim. Univ. Prof. Dr. Minkov
Milen
Lessinggasse 11
2231 Strasshof an der Nordbahn
(7,83 km / 8,28 km)
(Luftline / Zu Fuß)

Herold Business Data ©

Medizinische Versorgung und Therapie

Ergebnisinterpretation - Distanznetz

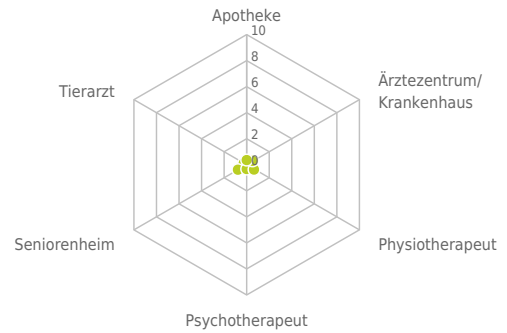
Das Distanznetz auf der rechten Seite gibt einen Überblick über die Entfernungen zur jeweils nächstgelegenen Einrichtung. Der Mittelpunkt markiert den Immobilienstandort. Je näher die Punkte beim Mittelpunkt liegen, desto geringer ist die Entfernung.

Ergebnisinterpretation - Balkendiagramm

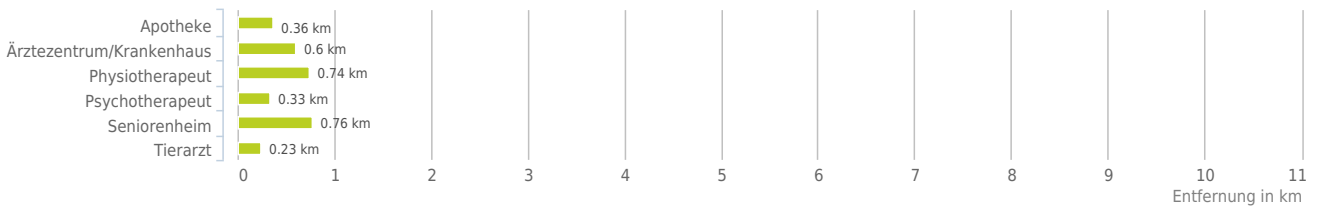
Untenstehende Kilometerangaben zeigen an wie weit die jeweils nächstgelegene Einrichtung entfernt ist (in Städten Fußweg, am Land Autodistanz).



Distanzen zu Gesundheitseinrichtungen [km]



Distanzen zu Gesundheitseinrichtungen



bis 0,5 km:

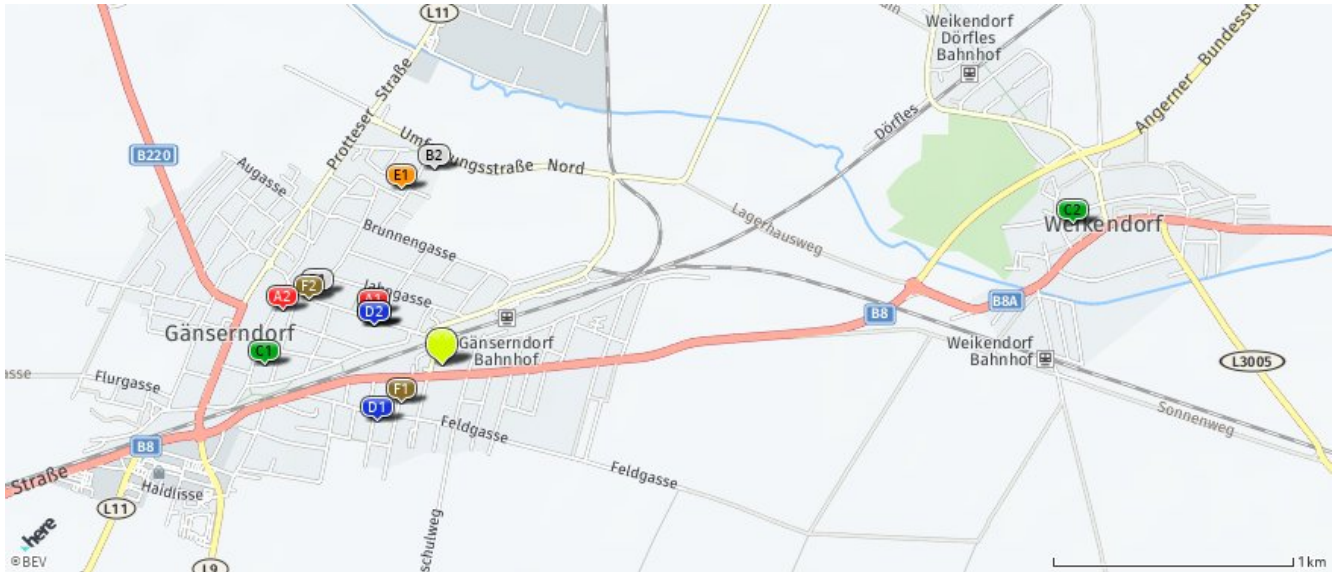
- Apotheke
- Psychotherapeut
- Tierarzt

0,6 bis 2 km:

- Ärztezentrum/Krankenhaus
- Physiotherapeut
- Seniorenheim

Medizinische Versorgung und Therapie

Der hellgrüne Punkt markiert den Immobilienstandort, die Einrichtungen im Umkreis werden mit farblichen Pins angezeigt.
Es werden pro Kategorie immer die drei nächstgelegenen Einrichtungen angezeigt und aufgelistet.
Der Pin mit dem Zusatz „1“ zeigt immer die jeweilige Einrichtung mit der geringsten Entfernung zum Standort.



Apotheke

- A1** Bezirks-Apotheke
Bahnstraße 45
2230 Gänserndorf
(0,36 km / 0,51 km)
(Luftlinie / Zu Fuß)
- A2** Stadt-Apotheke
Hans Kudlich Gasse 11
2230 Gänserndorf
(0,70 km / 0,93 km)
(Luftlinie / Zu Fuß)
- Apotheke "Straßhof"
Arbeiterheimstraße 2
2231 Strasshof
(7,31 km / 7,54 km)
(Luftlinie / Zu Fuß)

Ärztzentrum/Krankenhäuser

- B1** Therapie Alternative
Gänserndorf
Bahnstraße 11-13
2230 Gänserndorf
(0,60 km / 0,77 km)
(Luftlinie / Zu Fuß)
- B2** Medizinisches Zentrum
Gänserndorf
Barbaraheimstraße 18
2230 Gänserndorf
(0,82 km / 1,39 km)
(Luftlinie / Zu Fuß)

Physiotherapeut

- C1** Frau Karin Pühringer, MSc.
Kreuzgasse 34
2230 Gänserndorf
(0,74 km / 0,84 km)
(Luftlinie / Zu Fuß)
- C2** Frau Andrea Fellner, Bsc
Marktstraße 17
2253 Weikendorf
(2,71 km / 3,00 km)
(Luftlinie / Zu Fuß)
- Frau Ewa Ciechanowski
Zebragasse 47
2230 Gänserndorf
(3,81 km / 4,59 km)
(Luftlinie / Zu Fuß)

Psychotherapeut

- D1** Susanne Beck-Hafner
Dr. Rudolf Noll-Gasse 1
2230 Gänserndorf
(0,36 km / 0,46 km)
(Luftlinie / Zu Fuß)
- D2** Mag. Marianne Haas
Bahnstraße 50
2230 Gänserndorf
(0,33 km / 0,50 km)
(Luftlinie / Zu Fuß)
- D3** Maria Margarete Sagl
Bahnstraße 50
2230 Gänserndorf
(0,33 km / 0,50 km)
(Luftlinie / Zu Fuß)

Seniorenheim

- E1** NÖ Pflege- und
Betreuungszentrum Gänserndorf
Wiesengasse 17
2230 Gänserndorf
(0,76 km / 1,25 km)
(Luftlinie / Zu Fuß)

Tierarzt

- F1** Dipl.-TA Dr. Bianca Cizek
Fabriksgasse 15
2230 Gänserndorf
(0,23 km / 0,28 km)
(Luftlinie / Zu Fuß)
- F2** Tierarztpraxis Palme
Bahnstraße 10
2230 Gänserndorf
(0,62 km / 0,79 km)
(Luftlinie / Zu Fuß)
- Tierärztliche Gemeinschaft
Reyersdorf
Hauptstraße 34
2241 Schönkirchen-Reyersdorf
(4,80 km / 5,43 km)
(Luftlinie / Zu Fuß)

Herold Business Data ©

Öffentlicher Nahverkehr

Ergebnisinterpretation - Distanznetz

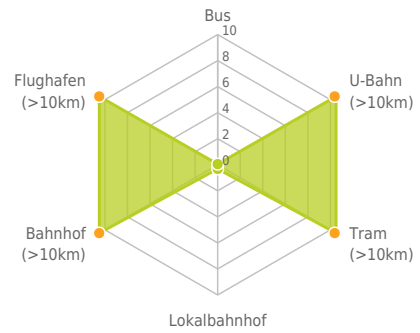
Das Distanznetz auf der rechten Seite gibt einen Überblick über die Entfernungen zur jeweils nächstgelegenen Einrichtung. Der Mittelpunkt markiert den Immobilienstandort. Je näher die Punkte beim Mittelpunkt liegen, desto geringer ist die Entfernung.

Ergebnisinterpretation - Balkendiagramm

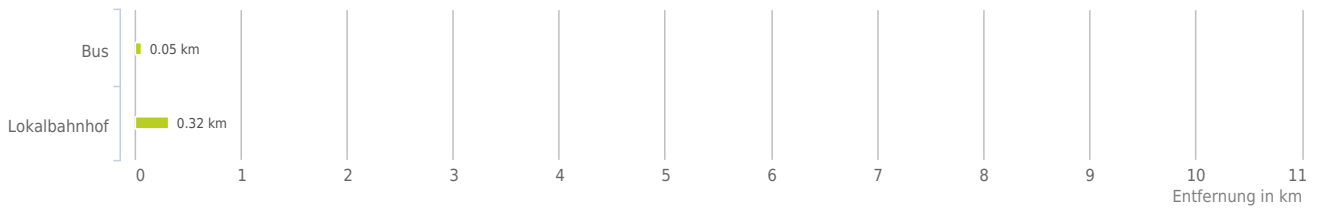
Untenstehende Kilometerangaben zeigen an wie weit die jeweils nächstgelegene Einrichtung entfernt ist (in Städten Fußweg, am Land Autodistanz).



Distanzen zum öffentlichen Verkehr [km]



Distanzen zu Einrichtungen des öffentlichen Verkehrs



bis 0,5 km:

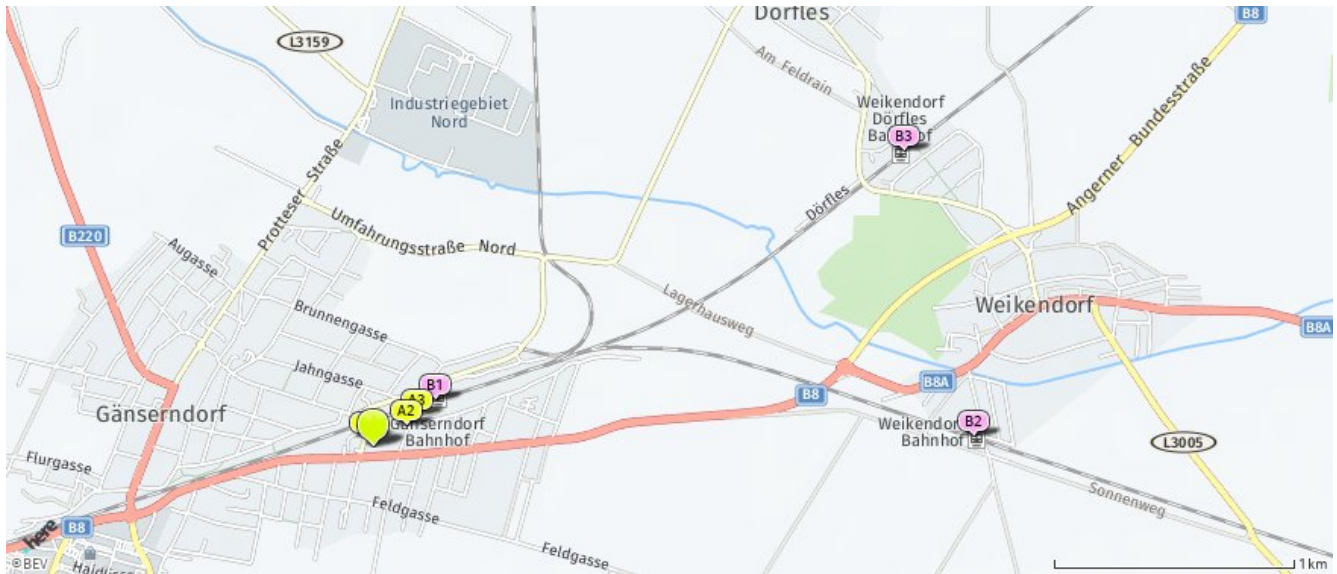
- Bus
- Lokalbahnhof

über 2 km:

- U-Bahn: >5 km
- Straßenbahn: >5 km
- Bahnhof: >5 km
- Flughafen: >5 km

Öffentlicher Nahverkehr

Der hellgrüne Punkt markiert den Immobilienstandort, die Verkehrsmittel im Umkreis werden mit farblichen Pins angezeigt. Es werden pro Kategorie immer die drei nächstgelegenen Einrichtungen angezeigt und aufgelistet. Der Pin mit dem Zusatz „1“ zeigt immer die jeweilige Einrichtung mit der geringsten Entfernung zum Standort.



Bus

- A1** Gänserndorf Strassergasse
(0,05 km / 0,15 km)
(Luftline / Zu Fuß)
- A2** Gänserndorf Villagasse
(0,17 km / 0,23 km)
(Luftline / Zu Fuß)
- A3** Gänserndorf Bahnhof (Vorplatz)
(0,23 km / 0,39 km)
(Luftline / Zu Fuß)

Lokalbahnhof

- B1** Gänserndorf
(0,32 km / 0,48 km)
(Luftline / Zu Fuß)
- B2** Weikendorf
(2,51 km / 2,74 km)
(Luftline / Zu Fuß)
- B3** Weikendorf-Dörfles
(2,54 km / 3,54 km)
(Luftline / Zu Fuß)

Herold Business Data ©

Grünflächen und Erholungsräume

Erklärung

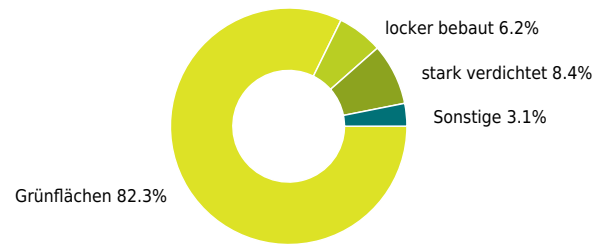
Grünflächen und Erholungsräume umfassen Wälder, Wiesen und Seen genauso wie innerstädtische Grünanlagen. Ländliche Gemeinden weisen in der Regel deutlich höhere Grünflächenanteile und Erholungsräume auf.

Ergebnis

Mit einem Grünflächenanteil von 82,3% bietet "Gänserndorf" eine hohe Freizeitqualität in der Natur.



Grünflächenanteil



Grünflächenanteil

