

Lageplan zu Objekt 2003/11136



kubic_gk
i m m o b i l i e n



Einrichtung	Name	Entfernung (Luftlinie/Fußweg)
Apotheke	Alpha-Apotheke Quadenstraße 124, 1220 Wien	0,42 km/0,55 km
Arzt für Allgemeinmedizin	Dr. Verena-Maria Zandl Ziegelhofstraße 32/2/3, 1220 Wien	0,09 km/0,09 km
Bank	Bank Austria Quadenstraße 35, 1220 Wien	0,16 km/0,21 km
Bar/Lokal	Wistl's Cafe Emichgasse 4, 1220 Wien	0,57 km/0,67 km
Bibliothek	Zweigstelle - Kaisermühlen Schüttaustraße 39, 1220 Wien	0,91 km/1,21 km
Bus	Gladiolenweg 95A, 95B, Wien	0,18 km/0,25 km
Bäckerei	Geier. Die Bäckerei GmbH Quadenstraße 67Lz, 1220 Wien	0,17 km/0,29 km
Café/Eis	Imbiss Aspern Aspernstraße 12, 1220	1,15 km/1,32 km
Drogerie	Bipa Ziegelhofstraße 26, 1220 Wien	0,08 km/0,14 km
Erholungsraum	PA Pirquetgasse	0,24 km/0,35 km
Facharzt	OMedR Dr. Grabner Gabriele Arnikaweg 117, 1220 Wien	1,33 km/1,72 km
Fitnessstudio	WBQ Fitness GmbH Gewerbeparkstraße 8, 1220 Wien	1,38 km/2,74 km
Freizeitanlage	Kugler's Kindervergnügungsbetrieb Hausfeldstraße, 1220 Wien	1,03 km/1,50 km
Kinderarzt	Dr. Papadimitropoulos Vasilios Stadlauer Straße 62, 1220 Wien	1,65 km/1,96 km
Kinderbetreuung	Kindergarten Ziegelhofstraße 32-34, 1220 Wien	0,14 km/0,19 km
Kirche/Kulturgut	Pfarrkirche St. Claret - Ziegelhof	0,33 km/0,43 km
Lokalbahnhof	Hirschstetten S80, Wien	0,95 km/1,18 km
Metzgerei	TOKMAK KG (SE&PAS Supermarkt) Ziegelhofstraße 32-34 /901/R, 1220 Wien	0,15 km/0,20 km
Museum	Museum Aspern Essling 1809 Asperner Heldenplatz 9, 1220 Wien	2,35 km/3,05 km
Physiotherapeut	Frau Sabine Schörner Ziegelhofstraße 32, 1220 Wien	0,14 km/0,14 km
Pizza/Snack	Buffet zur Babybucht	0,93 km/1,16 km
Post	Post Filiale 1225 Hasibederstraße 2 Stiege 70, 1225 Wien	0,68 km/0,91 km



Psychotherapeut	Anna Maria Böckl Schrebergasse 44, 1220 Wien	0,45 km/0,49 km
Restaurant	klee wok Quadenstraße 31, 1220 Wien	0,14 km/0,20 km
Schule	MS Campus Berresgasse Scheidgasse 2, 1220 Wien	0,35 km/0,45 km
Seniorenheim	Wie daham... Seniorenschlössl Donau... Ziegelhofstraße 86, 1220 Wien	1,01 km/1,01 km
Sportanlage	Beachvolleyballplatz, Tischtennis 22., Ziegelhofstraße, Teich Hirschstetten 33, 1220 Wien	0,31 km/0,30 km
Straßenbahn	Ziegelhofstraße/Oberfeldgasse 26, Wien	0,17 km/0,17 km
Supermarkt	Hofer Ziegelhofstraße 24, 1220 Wien	0,07 km/0,08 km
Tankstelle	JET Hirschstettner Straße 52, 1220 Wien	1,21 km/1,60 km
Theater/Oper	Orpheum Kultur u Gastronomie Betrie... Steigenteschgasse 94b, 1220 Wien	2,21 km/3,08 km
Tierarzt	Tierarzt im Ekazent - Dipl.-Tzt. Th... Emichgasse 4, 1220 Wien	0,56 km/0,66 km
Trafik	Trafik Peter Fachberger Pirquetgasse 5A, 1220 Wien	0,21 km/0,29 km
U-Bahn	Hausfeldstraße U2, Wien	0,87 km/1,34 km
Volksschule	GTVS Pirquetgasse 6b Pirquetgasse 6b, 1220 Wien	0,36 km/0,48 km
Weinlokal	Dorfheuriger Breitenlee Breitenleer Straße 257, 1220 Wien	2,18 km/2,45 km
Zahnarzt	MUDr. Roshanfekar Jasmin Ziegelhofstraße 32-34, 1220 Wien	0,15 km/0,20 km
sonstige Bildung	BEITRAINING® Austria K+K Training G... Hirschstettner Straße 89, 1220 Wien	0,97 km/1,08 km
Ärztzentrum/Krankenhaus	Ärztzentrum Breitenlee Arnikaweg 117, 1220 Wien	1,33 km/1,72 km



Nahversorger (Bäckerei, Metzgerei, Supermarkt, Drogerie)

Ergebnisinterpretation - Distanznetz

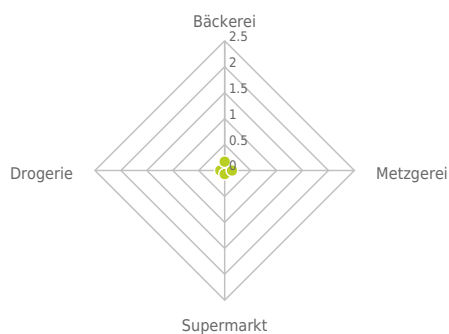
Das Distanznetz auf der rechten Seite gibt einen Überblick über die Entfernungen zur jeweils nächstgelegenen Einrichtung. Der Mittelpunkt markiert den Immobilienstandort. Je näher die Punkte beim Mittelpunkt liegen, desto geringer ist die Entfernung.

Ergebnisinterpretation - Balkendiagramm

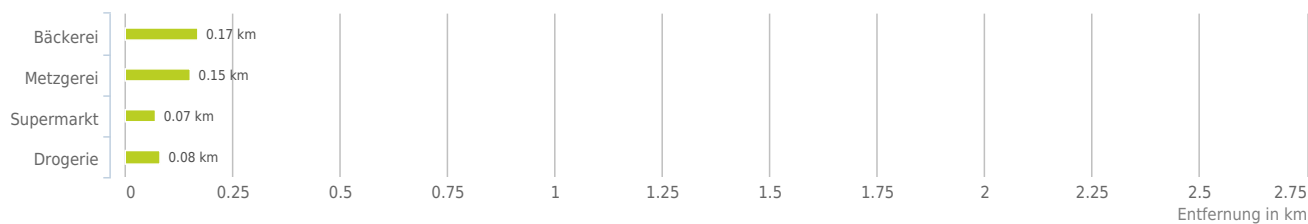
Untenstehende Kilometerangaben zeigen an wie weit der jeweils nächstgelegenen Nahversorger entfernt ist (in Städten Fußweg, am Land Autodistanz).



Distanzen zu Nahversorgern [km]



Distanzen zu den Nahversorgungseinrichtungen

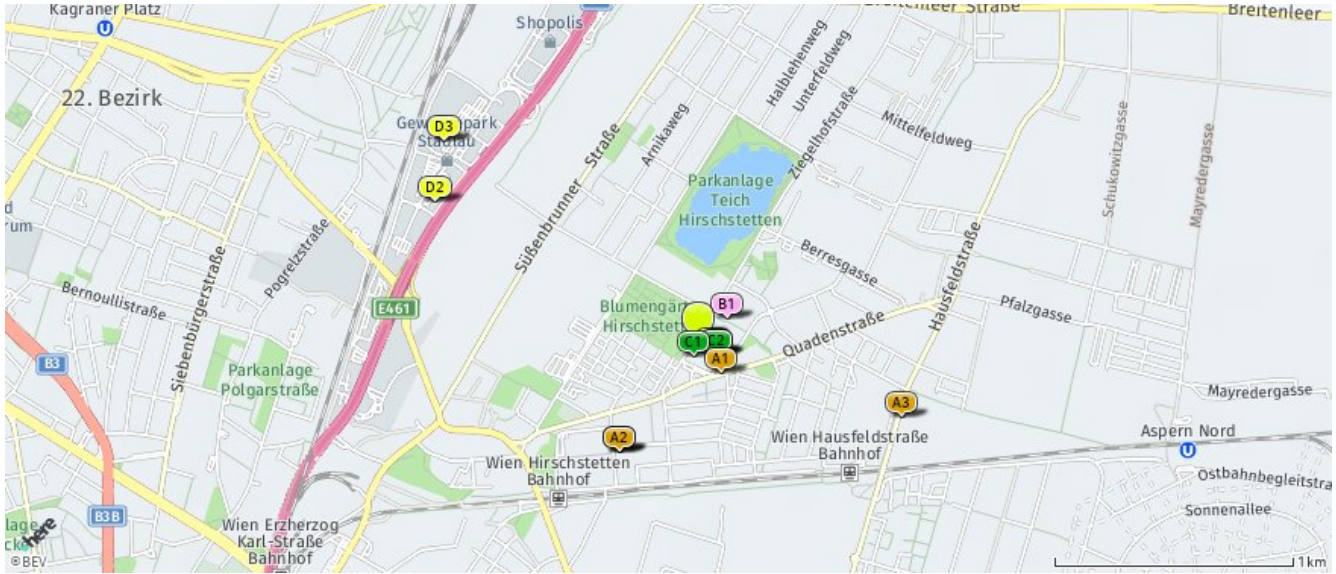


bis 0,5 km:

- Bäckerei
- Metzgerei
- Supermarkt
- Drogerie

Nahversorger (Bäckerei, Metzgerei, Supermarkt, Drogerie)

Der hellgrüne Punkt markiert den Immobilienstandort, die Nahversorger im Umkreis werden mit farblichen Pins angezeigt. Es werden pro Kategorie immer die drei nächstgelegenen Einrichtungen angezeigt und aufgelistet. Der Pin mit dem Zusatz „1“ zeigt immer die jeweilige Einrichtung mit der geringsten Entfernung zum Standort.



Bäckerei

- A1** Geier. Die Bäckerei GmbH
Quadenstraße 67Lz
1220 Wien
(0,17 km / 0,29 km)
(Luftline / Zu Fuß)
- A2** Anker Snack & Coffee GmbH
Emichgasse 4Ekazent
1220 Wien
(0,57 km / 0,68 km)
(Luftline / Zu Fuß)
- A3** CAGLAR KG
Schüttaustraße 46/4-5
1220 Wien
(0,91 km / 1,21 km)
(Luftline / Zu Fuß)

Metzgerei

- B1** TOKMAK KG (SE&PAS Supermarkt)
Ziegelhofstraße 32-34 /901/R
1220 Wien
(0,15 km / 0,20 km)
(Luftline / Zu Fuß)
- B2** Breckova KG
Emichgasse 4
1220 Wien
(0,57 km / 0,68 km)
(Luftline / Zu Fuß)
- Radatz Fleischwaren-Vertriebsgesell...
Bahnhof Wien Nord
1020 Wien
(2,49 km / 2,85 km)
(Luftline / Zu Fuß)

Supermarkt

- C1** Hofer
Ziegelhofstraße 24
1220 Wien
(0,07 km / 0,08 km)
(Luftline / Zu Fuß)
- C2** Billa
(0,09 km / 0,16 km)
(Luftline / Zu Fuß)
- C3** Billa
(0,10 km / 0,16 km)
(Luftline / Zu Fuß)

Drogerie

- D1** Bipa
Ziegelhofstraße 26
1220 Wien
(0,08 km / 0,14 km)
(Luftline / Zu Fuß)
- D2** dm
Gewerbeparkstraße 12
1220 Wien
(1,25 km / 2,56 km)
(Luftline / Zu Fuß)
- D3** Müller
Gewerbeparkstraße
1220 Wien
(1,36 km / 2,68 km)
(Luftline / Zu Fuß)

Herold Business Data ©

Nahversorger (Banken, Post, Tankstellen, Trafiken)

Ergebnisinterpretation - Distanznetz

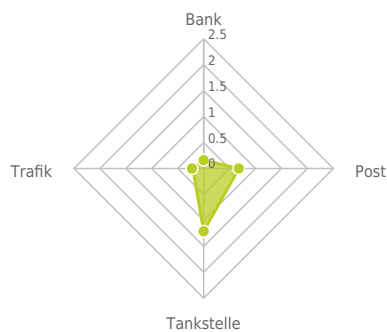
Das Distanznetz auf der rechten Seite gibt einen Überblick über die Entfernungen zur jeweils nächstgelegenen Einrichtung. Der Mittelpunkt markiert den Immobilienstandort. Je näher die Punkte beim Mittelpunkt liegen, desto geringer ist die Entfernung.

Ergebnisinterpretation - Balkendiagramm

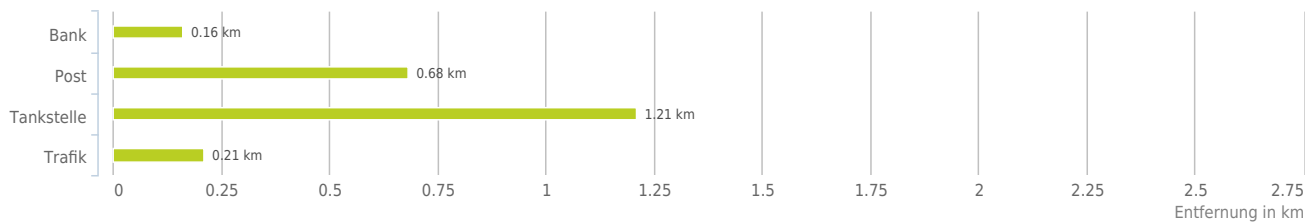
Untenstehende Kilometerangaben zeigen an wie weit der jeweils nächstgelegenen Nahversorger entfernt ist (in Städten Fußweg, am Land Autodistanz).



Distanzen zu Nahversorgern [km]



Distanzen zu den Nahversorgungseinrichtungen



bis 0,5 km:

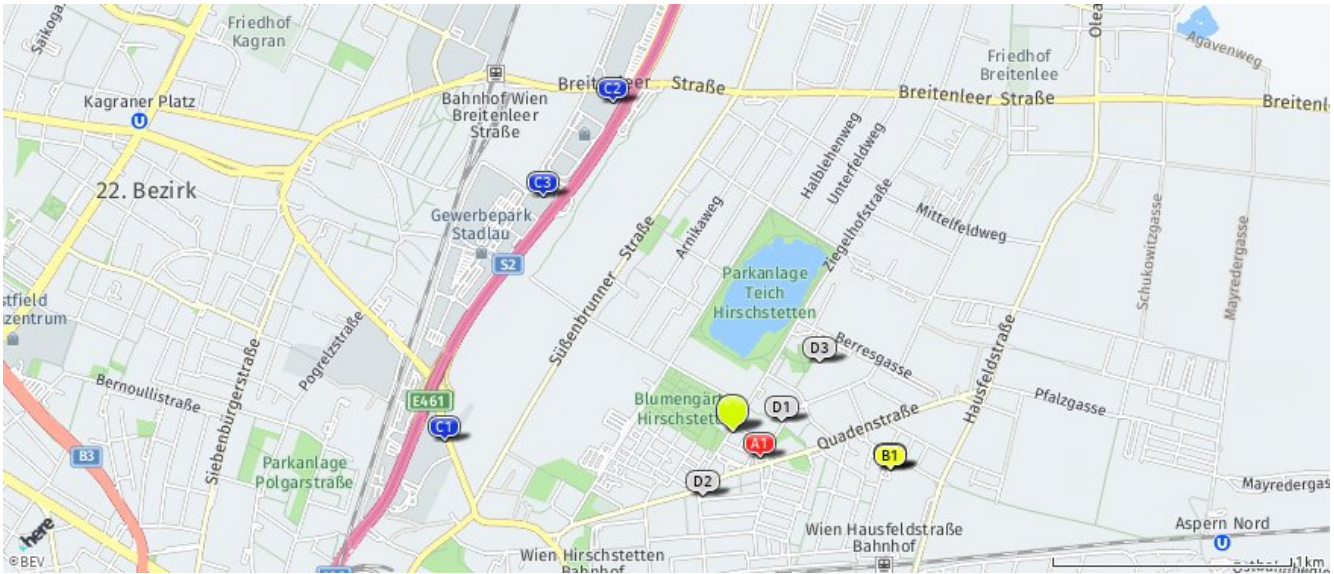
- Bank
- Trafik

0,6 bis 2 km:

- Post
- Tankstelle

Nahversorger (Banken, Post, Tankstellen, Trafiken)

Der hellgrüne Punkt markiert den Immobilienstandort, die Nahversorger im Umkreis werden mit farblichen Pins angezeigt. Es werden pro Kategorie immer die drei nächstgelegenen Einrichtungen angezeigt und aufgelistet. Der Pin mit dem Zusatz „1“ zeigt immer die jeweilige Einrichtung mit der geringsten Entfernung zum Standort.



Bank

- A1** Bank Austria
Quadenstraße 35
1220 Wien
(0,16 km / 0,21 km)
(Luftline / Zu Fuß)
- A2** bank99
Hasibederstraße 2 Stiege 70
1225 Wien
(0,67 km / 0,90 km)
(Luftline / Zu Fuß)
- bank99
Lavatastraße 6
1224 Wien
(1,70 km / 2,20 km)
(Luftline / Zu Fuß)

Post

- B1** Post Filiale 1225
Hasibederstraße 2 Stiege 70
1225 Wien
(0,68 km / 0,91 km)
(Luftline / Zu Fuß)
- Post Filiale 1224
Lavatastraße 6
1224 Wien
(1,71 km / 2,20 km)
(Luftline / Zu Fuß)
- Post DPD Pickup Paketshop
Maria-Tusch-Straße 11
1220 Wien
(2,30 km / 3,25 km)
(Luftline / Zu Fuß)

Tankstelle

- C1** ET
Hirschstetter Straße 52
1220 Wien
(1,21 km / 1,60 km)
(Luftline / Zu Fuß)
- C2** OMV
Breitenleer Straße B302
West 108
1220 Wien
(1,47 km / 2,42 km)
(Luftline / Zu Fuß)
- C3** BP
Gewerbeparkstraße 1
1220 Wien
(1,27 km / 2,95 km)
(Luftline / Zu Fuß)

Trafik

- D1** Trafik Peter Fachberger
Pirquetgasse 5A
1220 Wien
(0,21 km / 0,29 km)
(Luftline / Zu Fuß)
- D2** Trafik Ayman Samy Salama
Quadenstraße 48Kiosk
1220 Wien
(0,29 km / 0,34 km)
(Luftline / Zu Fuß)
- D3** Trafik Gabriella Buday
Berresgasse 2, Lokal 6
1220 Wien
(0,47 km / 0,54 km)
(Luftline / Zu Fuß)

Herold Business Data ©

Gastronomie und Ausgehen

Ergebnisinterpretation - Distanznetz

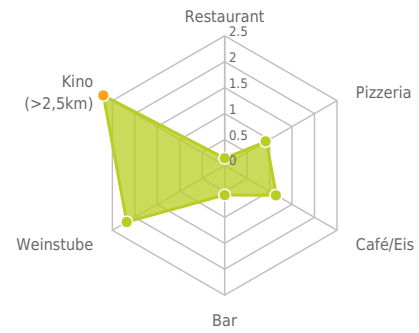
Das Distanznetz auf der rechten Seite gibt einen Überblick über die Entfernungen zur jeweils nächstgelegenen Einrichtung. Der Mittelpunkt markiert den Immobilienstandort. Je näher die Punkte beim Mittelpunkt liegen, desto geringer ist die Entfernung.

Ergebnisinterpretation - Balkendiagramm


Untenstehende Kilometerangaben zeigen an wie weit die jeweils nächstgelegene Einrichtung entfernt ist (in Städten Fußweg, am Land Autodistanz).



Distanzen zu Ausgheinrichtungen [km]



Distanzen zu den Ausgheinrichtungen



bis 0,5 km:

- Restaurant

0,6 bis 2 km:

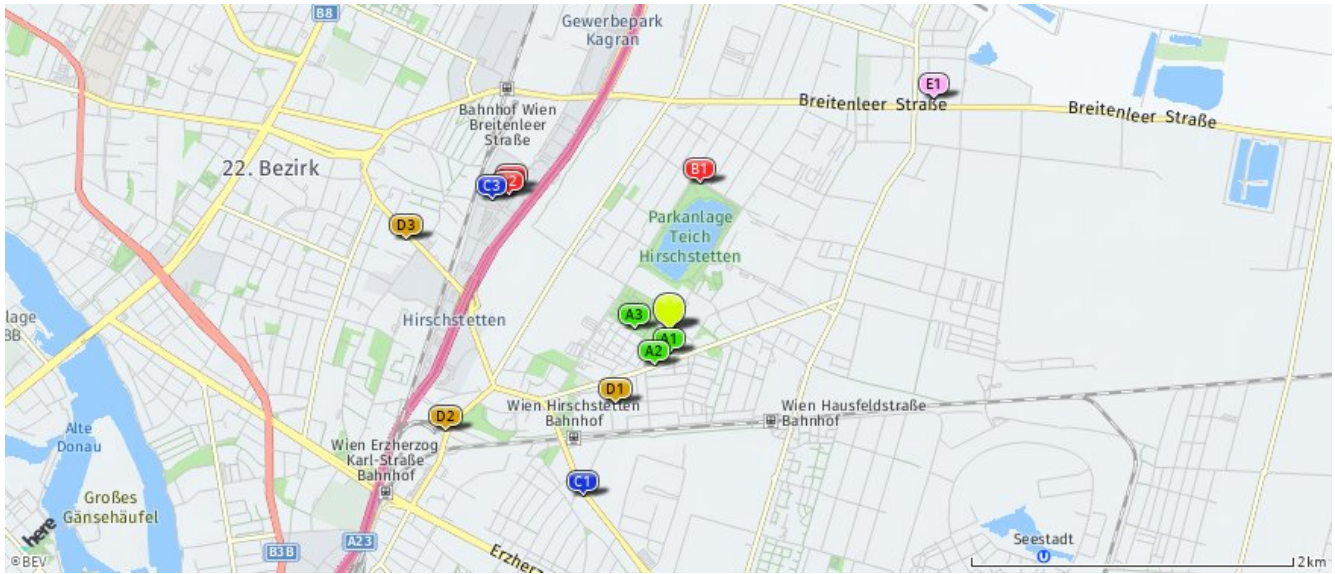
- Pizza/Snack
- Café/Eis
- Bar/Lokal

über 2 km:

- Gasthaus: >5 km
- Weinlokal: 2,2 km
- Kino: >5 km

Gastronomie und Ausgehen

Der hellgrüne Punkt markiert den Immobilienstandort, die Einrichtungen im Umkreis werden mit farblichen Pins angezeigt. Es werden pro Kategorie immer die drei nächstgelegenen Einrichtungen angezeigt und aufgelistet. Der Pin mit dem Zusatz „1“ zeigt immer die jeweilige Einrichtung mit der geringsten Entfernung zum Standort.



Restaurant

- A1** klee wok
Quadenstraße 31
1220 Wien
(0,14 km / 0,20 km)
(Luftlinie / Zu Fuß)
- A2** Gasthaus zur
Kriegerheimstätte
Quadenstraße 56
1220 Wien
(0,24 km / 0,33 km)
(Luftlinie / Zu Fuß)
- A3** Schutzhaus Seerosenteich
(0,21 km / 0,36 km)
(Luftlinie / Zu Fuß)

Pizza/Snack

- B1** Buffet zur Babybucht
(0,93 km / 1,16 km)
(Luftlinie / Zu Fuß)
- B2** Der Stark'e Imbiss
Gewerbeparkstraße
1220 Wien
(1,30 km / 2,70 km)
(Luftlinie / Zu Fuß)
- B3** Grillhühner
(1,31 km / 2,73 km)
(Luftlinie / Zu Fuß)

Café/Eis

- C1** Imbiss Aspern
Aspernstraße 12
1220
(1,15 km / 1,32 km)
(Luftlinie / Zu Fuß)
- Cafeteria Segafredo
Lavaterstraße 43896
1220
(1,74 km / 2,24 km)
(Luftlinie / Zu Fuß)
- C3** Aida
Gewerbeparkstraße
1220
(1,36 km / 2,64 km)
(Luftlinie / Zu Fuß)

Bar/Lokal

- D1** Wistl's Cafe
Emichgasse 4
1220 Wien
(0,57 km / 0,67 km)
(Luftlinie / Zu Fuß)
- D2** Platin
Stadlauer Straße 41A
1220 Wien
(1,52 km / 1,76 km)
(Luftlinie / Zu Fuß)
- D3** Haltestelle
1220 Wien
(1,72 km / 2,52 km)
(Luftlinie / Zu Fuß)

Weinlokal

- E1** Dorfheurer Breitenlee
Breitenleer Straße 257
1220 Wien
(2,18 km / 2,45 km)
(Luftlinie / Zu Fuß)

Herold Business Data ©

Ausbildung und Kinderbetreuung

Ergebnisinterpretation - Distanznetz

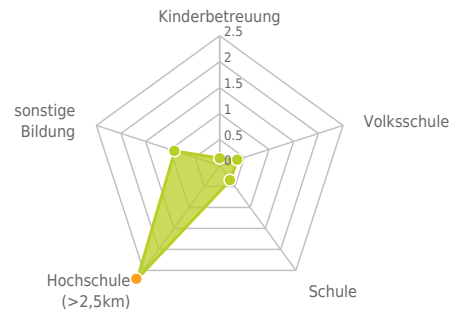
Das Distanznetz auf der rechten Seite gibt einen Überblick über die Entfernungen zur jeweils nächstgelegenen Einrichtung. Der Mittelpunkt markiert den Immobilienstandort. Je näher die Punkte beim Mittelpunkt liegen, desto geringer ist die Entfernung.

Ergebnisinterpretation - Balkendiagramm


Untenstehende Kilometerangaben zeigen an wie weit die jeweils nächstgelegene Einrichtung entfernt ist (in Städten Fußweg, am Land Autodistanz).



Distanzen zu Bildungseinrichtungen [km]



Distanzen zu den Bildungseinrichtungen



bis 0,5 km:

- Kinderbetreuung
- Volksschule
- Schule

0,6 bis 2 km:

- sonstige Bildung

über 2 km:

- Hochschule: >5 km

Ausbildung und Kinderbetreuung

Der hellgrüne Punkt markiert den Immobilienstandort, die Bildungs- oder Kinderbetreuungseinrichtungen im Umkreis werden mit farblichen Pins angezeigt.

Es werden pro Kategorie immer die drei nächstgelegenen Einrichtungen angezeigt und aufgelistet.

Der Pin mit dem Zusatz „1“ zeigt immer die jeweilige Einrichtung mit der geringsten Entfernung zum Standort.



Kinderbetreuung

- A1** Kindergarten
Ziegelhofstraße 32-34
1220 Wien
(0,14 km / 0,19 km)
(Luftlinie / Zu Fuß)
- A2** Kindergarten
Maschlgassee 31
1220 Wien
(0,36 km / 0,49 km)
(Luftlinie / Zu Fuß)
- A3** Minismiles 4
Prinzgasse 7b
1220 Wien
(0,36 km / 0,51 km)
(Luftlinie / Zu Fuß)

Volksschule

- B1** GTVS Pirquetgasse 6b
Pirquetgasse 6b
1220 Wien
(0,36 km / 0,48 km)
(Luftlinie / Zu Fuß)
- B2** VS Schrebergasse 39
Schrebergasse 39
1220 Wien
(0,47 km / 0,55 km)
(Luftlinie / Zu Fuß)
- B3** GTVS Pastinakweg 10
Pastinakweg 10
1220 Wien
(0,86 km / 1,24 km)
(Luftlinie / Zu Fuß)

Schule

- C1** MS Campus Berresgasse
Scheidgasse 2
1220 Wien
(0,35 km / 0,45 km)
(Luftlinie / Zu Fuß)
- C2** GRg 22 Contiweg 1
Contiweg 1
1220 Wien
(1,00 km / 1,36 km)
(Luftlinie / Zu Fuß)
- C3** WMS Plankenmaisstraße
30
Plankenmaisstraße 30
1220 Wien
(1,28 km / 1,54 km)
(Luftlinie / Zu Fuß)

sonstige Bildung

- D1** BEITRAINING® Austria K+K
Training G...
Hirschstettner Straße 89
1220 Wien
(0,97 km / 1,08 km)
(Luftlinie / Zu Fuß)
- D2** SLAVIA OG
Schüttaustraße 57
1220 Wien
(0,91 km / 1,21 km)
(Luftlinie / Zu Fuß)
- D3** Lernzug e.U.
An den alten Schanzen 39
1220 Wien
(1,54 km / 2,29 km)
(Luftlinie / Zu Fuß)

Herold Business Data ©

Kunst und Kultur

Ergebnisinterpretation - Distanznetz

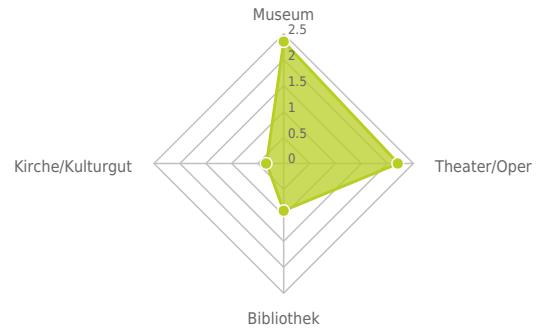
Das Distanznetz auf der rechten Seite gibt einen Überblick über die Entfernungen zur jeweils nächstgelegenen Einrichtung. Der Mittelpunkt markiert den Immobilienstandort. Je näher die Punkte beim Mittelpunkt liegen, desto geringer ist die Entfernung.

Ergebnisinterpretation - Balkendiagramm

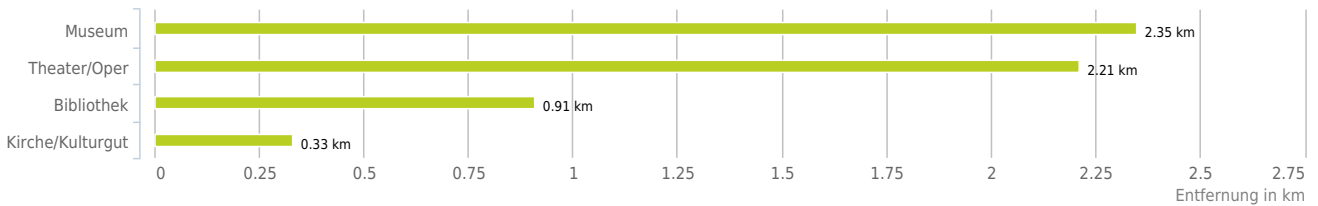
Untenstehende Kilometerangaben zeigen an wie weit die jeweils nächstgelegene Einrichtung entfernt ist (in Städten Fußweg, am Land Autodistanz).



Distanzen zu Kultureinrichtungen [km]



Distanzen zu den Kultureinrichtungen



bis 0,5 km:
- Kirche/Kulturgut

0,6 bis 2 km:
- Bibliothek

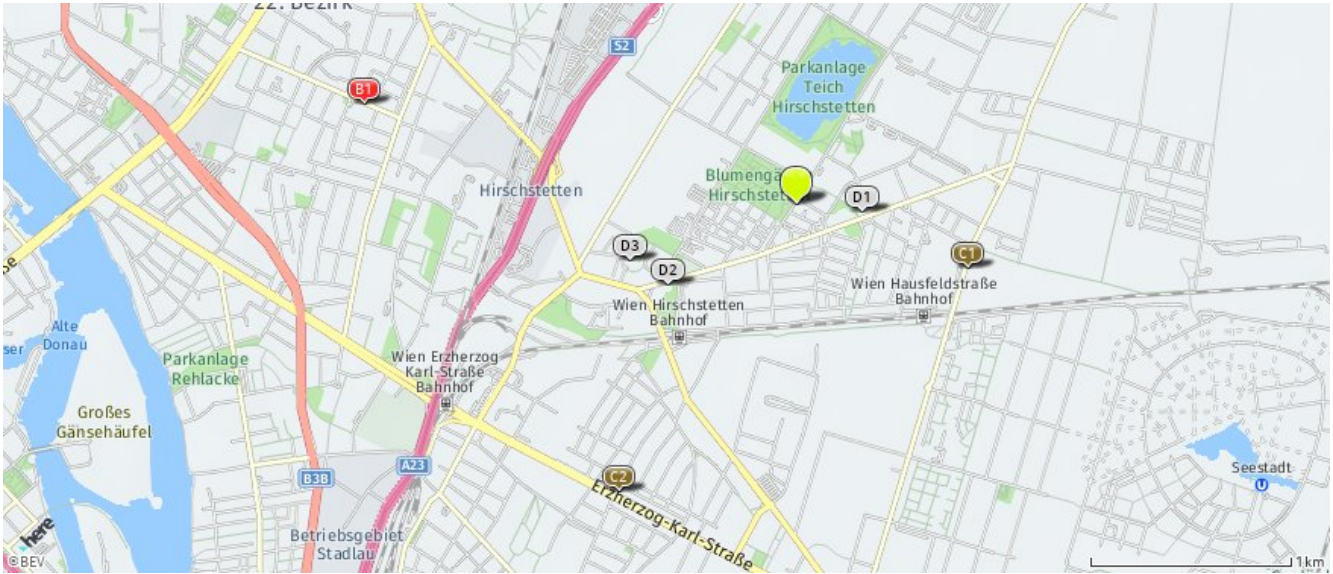
über 2 km:
- Museum: 2,4 km
- Theater/Oper: 2,2 km

Kunst und Kultur

Der hellgrüne Punkt markiert den Immobilienstandort, die Kunst- und Kultureinrichtungen im Umkreis werden mit farblichen Pins angezeigt.

Es werden pro Kategorie immer die drei nächstgelegenen Einrichtungen angezeigt und aufgelistet.

Der Pin mit dem Zusatz „1“ zeigt immer die jeweilige Einrichtung mit der geringsten Entfernung zum Standort.



Museum

Museum Aspern Essling 1809
Asperner Heldenplatz 9
1220 Wien
(2,35 km / 3,05 km)
(Luftline / Zu Fuß)

Theater/Oper

B1 Orpheum Kultur u
Gastronomie Betrie...
Steigenteschgasse 94b
1220 Wien
(2,21 km / 3,08 km)
(Luftline / Zu Fuß)

Bibliothek

G1 Zweigstelle - Kaisermühlen
Schüttaustraße 39
1220 Wien
(0,91 km / 1,21 km)
(Luftline / Zu Fuß)

G2 Zweigstelle - Stadlau
Erzherzog-Karl-Straße 169
1220 Wien
(1,68 km / 1,97 km)
(Luftline / Zu Fuß)

Zweigstelle - Aspern
Siegesplatz 7
1220 Wien
(2,42 km / 3,16 km)
(Luftline / Zu Fuß)

Kirche/Kulturgut

D1 Pfarrkirche St. Claret -
Ziegelhof
(0,33 km / 0,43 km)
(Luftline / Zu Fuß)

D2 Kirche der Heiligen Jungfrau
Maria
(0,76 km / 0,81 km)
(Luftline / Zu Fuß)

D3 Pfarrkirche Hirschstetten
(0,88 km / 1,08 km)
(Luftline / Zu Fuß)

Herold Business Data ©

Sport, Freizeit und Skigebiete

Ergebnisinterpretation - Distanznetz

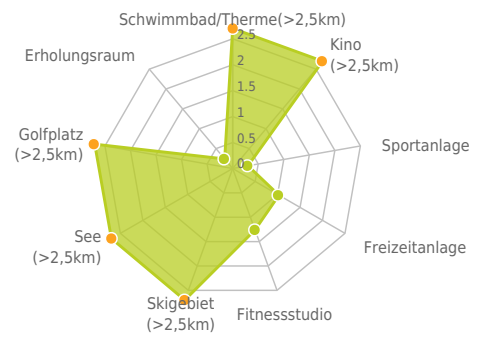
Das Distanznetz auf der rechten Seite gibt einen Überblick über die Entfernungen zur jeweils nächstgelegenen Einrichtung. Der Mittelpunkt markiert den Immobilienstandort. Je näher die Punkte beim Mittelpunkt liegen, desto geringer ist die Entfernung.

Ergebnisinterpretation - Balkendiagramm

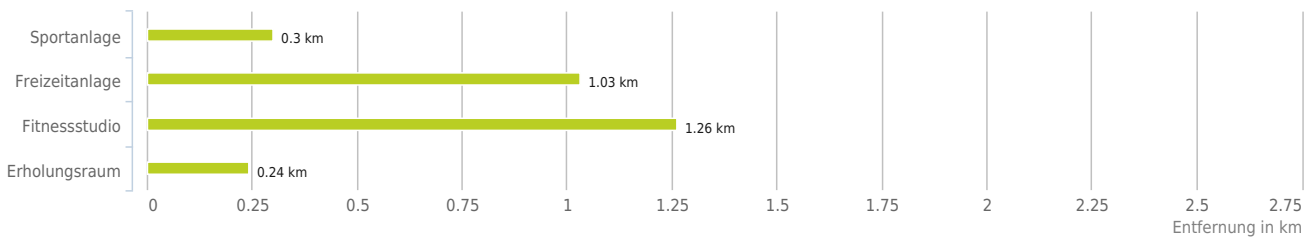
Untenstehende Kilometerangaben zeigen an wie weit die jeweils nächstgelegene Einrichtung entfernt ist (in Städten Fußweg, am Land Autodistanz).



Distanzen zu Freizeiteinrichtungen [km]



Distanzen zu den Freizeiteinrichtungen



bis 0,5 km:

- Sportanlage
- Erholungsraum

0,6 bis 2 km:

- Freizeitanlage
- Fitnessstudio

über 2 km:

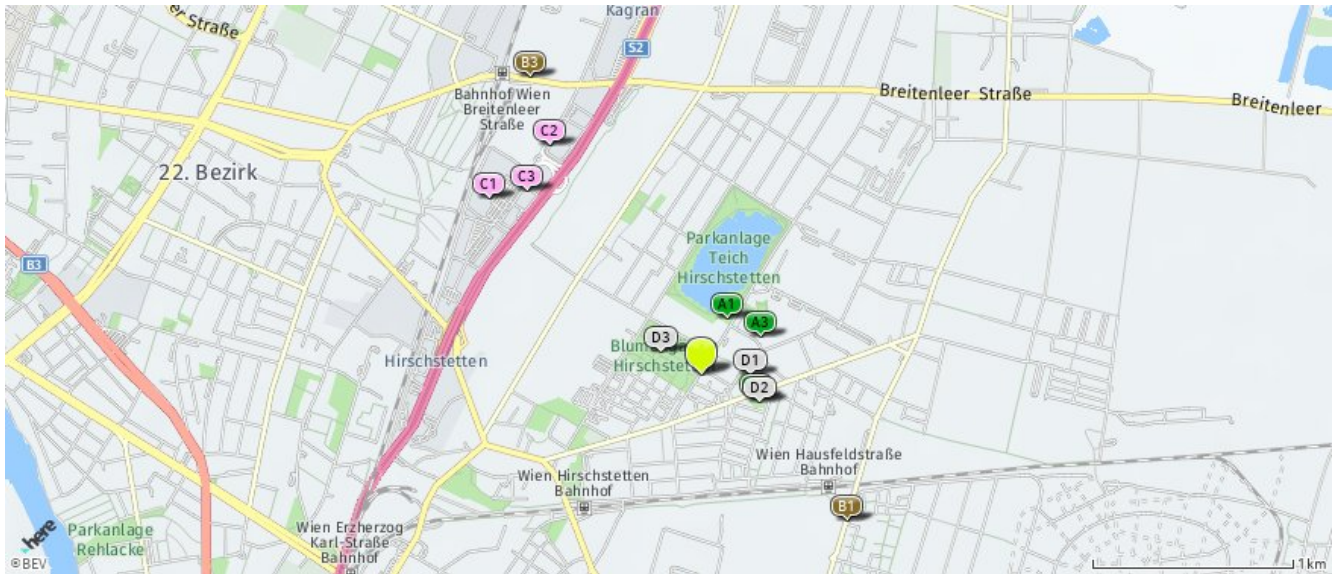
- Schwimmbad/Therme: >5 km
- Kino: >5 km
- Videothek: >5 km
- Skilift: >5 km
- Golfplatz: >5 km
- See: >5 km

Sport, Freizeit und Skigebiete

Der hellgrüne Punkt markiert den Immobilienstandort, die Sport- und Freizeiteinrichtungen im Umkreis werden mit farblichen Pins angezeigt.

Es werden pro Kategorie immer die drei nächstgelegenen Einrichtungen angezeigt und aufgelistet.

Der Pin mit dem Zusatz „1“ zeigt immer die jeweilige Einrichtung mit der geringsten Entfernung zum Standort.



Sportanlage

- A1** Beachvolleyballplatz, Tischtennis
22., Ziegelhofstraße, Teich Hirschstetten 33
1220 Wien
(0,31 km / 0,30 km)
(Luftline / Zu Fuß)
- A2** polysportiver Hartplatz
22., Quadenstraße 47 ggü
1220 Wien
(0,30 km / 0,39 km)
(Luftline / Zu Fuß)
- A3** Hartplatz 2486 m²
Rasenfläche 5333 ...
22., Prinzgasse 3
1220 Wien
(0,34 km / 0,44 km)
(Luftline / Zu Fuß)

Freizeitanlage

- B1** Kugler's
Kindervergnügungsbetrieb
Hausfeldstraße
1220 Wien
(1,03 km / 1,50 km)
(Luftline / Zu Fuß)
Motorikpark
Breitenleerstraße
Wien
(1,61 km / 2,08 km)
(Luftline / Zu Fuß)
- B3** FamilyFun
Breitenleer Straße
1220 Wien
(1,71 km / 2,78 km)
(Luftline / Zu Fuß)

Fitnessstudio

- C1** WBQ Fitness GmbH
Gewerbeparkstraße 8
1220 Wien
(1,38 km / 2,74 km)
(Luftline / Zu Fuß)
- C2** SANE Fitness - Studio GmbH
Zwerchäckerweg 22
1220 Wien
(1,37 km / 2,88 km)
(Luftline / Zu Fuß)
- C3** Fit Fabrik Plus Stadlau GmbH
Gewerbeparkstraße 3
1220 Wien
(1,26 km / 2,89 km)
(Luftline / Zu Fuß)

Erholungsraum

- D1** PA Pirquetgasse
1220 Wien
(0,24 km / 0,35 km)
(Luftline / Zu Fuß)
- D2** PA Quadenstraße
1220 Wien
(0,32 km / 0,42 km)
(Luftline / Zu Fuß)
- D3** Blumengärten
Hirschstetten
1220 Wien
(0,24 km / 0,48 km)
(Luftline / Zu Fuß)

Herold Business Data ©

Ärzte

Ergebnisinterpretation - Distanznetz

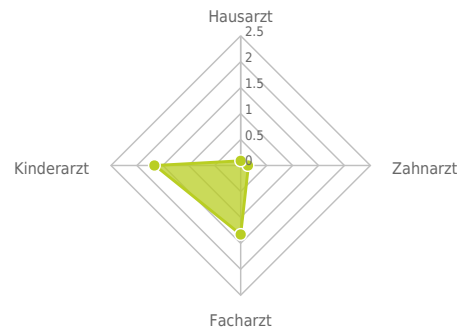
Das Distanznetz auf der rechten Seite gibt einen Überblick über die Entfernungen zur jeweils nächstgelegenen Einrichtung. Der Mittelpunkt markiert den Immobilienstandort. Je näher die Punkte beim Mittelpunkt liegen, desto geringer ist die Entfernung.

Ergebnisinterpretation - Balkendiagramm

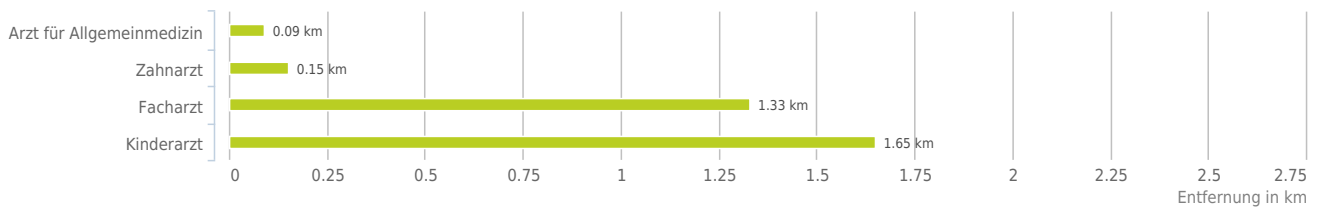
Untenstehende Kilometerangaben zeigen an wie weit die jeweils nächstgelegene Einrichtung entfernt ist (in Städten Fußweg, am Land Autodistanz).



Distanzen zu Ärzten [km]



Distanzen zu Ärzten



bis 0,5 km:

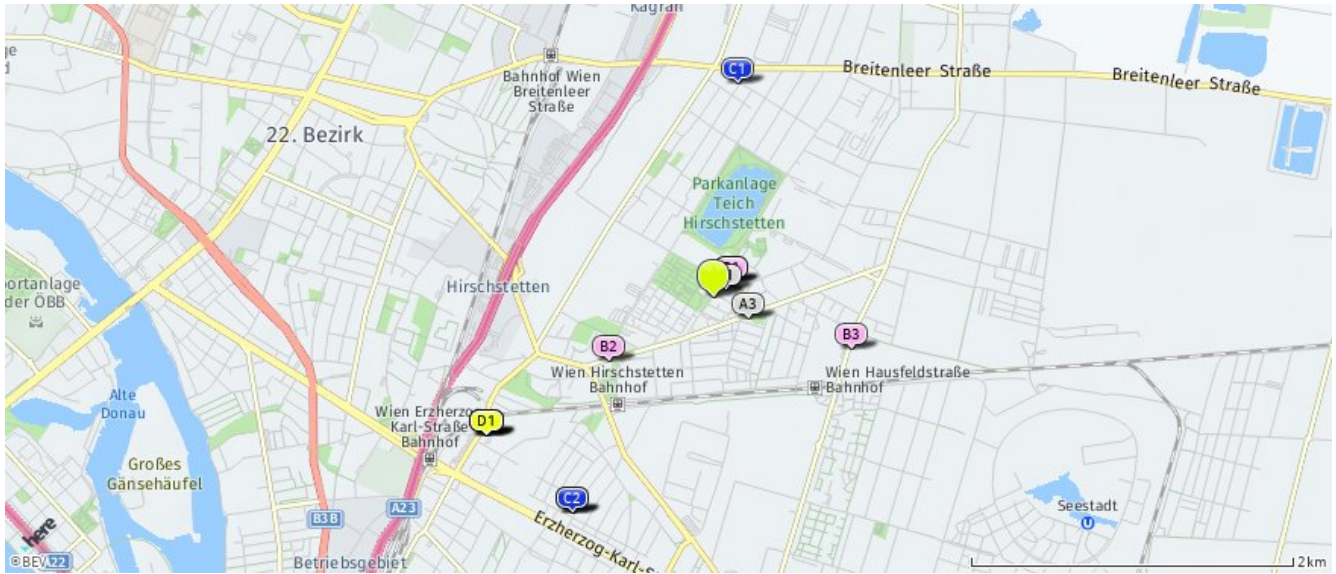
- Arzt für Allgemeinmedizin
- Zahnarzt

0,6 bis 2 km:

- Facharzt
- Kinderarzt

Ärzte

Der hellgrüne Punkt markiert den Immobilienstandort, die Arztpraxen im Umkreis werden mit farblichen Pins angezeigt. Es werden pro Kategorie immer die drei nächstgelegenen Einrichtungen angezeigt und aufgelistet. Der Pin mit dem Zusatz „1“ zeigt immer die jeweilige Einrichtung mit der geringsten Entfernung zum Standort.



- Arzt für Allgemeinmedizin**
- A1** Dr. Verena-Maria Zandl
Ziegelhofstraße 32/2/3
1220 Wien
(0,09 km / 0,09 km)
(Luftlinie / Zu Fuß)
 - A2** Dr. Kurt Weisser
Ziegelhofstraße 32/2/4
1220 Wien
(0,15 km / 0,20 km)
(Luftlinie / Zu Fuß)
 - A3** Dr. Regina Hammer
Quadenstraße 118/3
1220 Wien
(0,25 km / 0,35 km)
(Luftlinie / Zu Fuß)

- Zahnarzt**
- B1** MUDr. Roshanfekar Jasmin
Ziegelhofstraße 32-34
1220 Wien
(0,15 km / 0,20 km)
(Luftlinie / Zu Fuß)
 - B2** Dr. Klackl Agata
Quadenstraße 6-8
1220 Wien
(0,76 km / 0,81 km)
(Luftlinie / Zu Fuß)
 - B3** DDr. Loser Paul
Schüttaustraße 1 - 39
1220 Wien
(0,91 km / 1,21 km)
(Luftlinie / Zu Fuß)

- Facharzt**
- C1** OMedR Dr. Grabner Gabriele
Arnikaweg 117
1220 Wien
(1,33 km / 1,72 km)
(Luftlinie / Zu Fuß)
 - C2** Dr. Löw Monika
Salbeigasse 9
1220 Wien
(1,59 km / 1,85 km)
(Luftlinie / Zu Fuß)
 - C3** Frauenheilkunde
Salbeigasse - Dr. L...
Salbeigasse 9
1220 Wien
(1,59 km / 1,85 km)
(Luftlinie / Zu Fuß)

- Kinderarzt**
- D1** Dr. Papadimitropoulos
Vasilios
Stadlauer Straße 62
1220 Wien
(1,65 km / 1,96 km)
(Luftlinie / Zu Fuß)
 - D2** Kinderkompetenzzentrum
Zaknun im Me...
Stadlauer Straße 62
1220 Wien
(1,65 km / 1,96 km)
(Luftlinie / Zu Fuß)
 - D3** Univ. Doz. Dr. Zaknun
Daniela
Stadlauer Straße 62
1220 Wien
(1,65 km / 1,96 km)
(Luftlinie / Zu Fuß)

Herold Business Data ©

Medizinische Versorgung und Therapie

Ergebnisinterpretation - Distanznetz

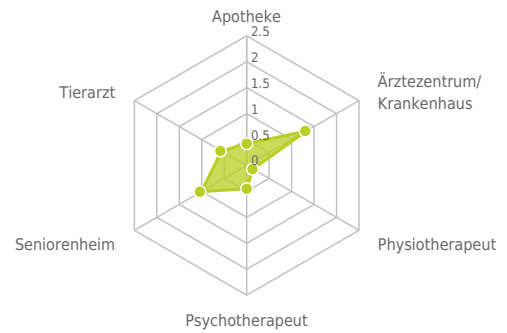
Das Distanznetz auf der rechten Seite gibt einen Überblick über die Entfernungen zur jeweils nächstgelegenen Einrichtung. Der Mittelpunkt markiert den Immobilienstandort. Je näher die Punkte beim Mittelpunkt liegen, desto geringer ist die Entfernung.

Ergebnisinterpretation - Balkendiagramm

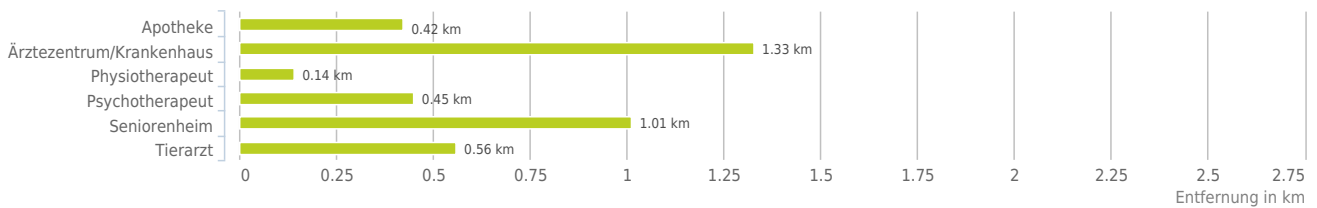
Untenstehende Kilometerangaben zeigen an wie weit die jeweils nächstgelegene Einrichtung entfernt ist (in Städten Fußweg, am Land Autodistanz).



Distanzen zu Gesundheitseinrichtungen [km]



Distanzen zu Gesundheitseinrichtungen



bis 0,5 km:

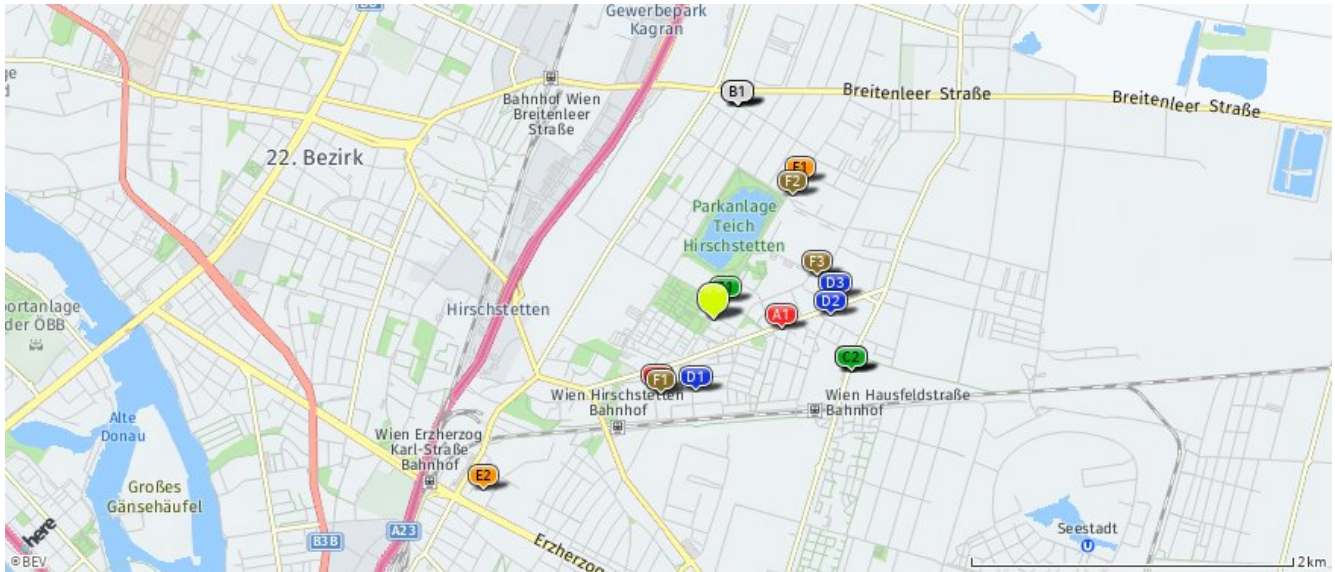
- Apotheke
- Physiotherapeut
- Psychotherapeut

0,6 bis 2 km:

- Ärztezentrum/Krankenhaus
- Seniorenheim
- Tierarzt

Medizinische Versorgung und Therapie

Der hellgrüne Punkt markiert den Immobilienstandort, die Einrichtungen im Umkreis werden mit farblichen Pins angezeigt. Es werden pro Kategorie immer die drei nächstgelegenen Einrichtungen angezeigt und aufgelistet. Der Pin mit dem Zusatz „1“ zeigt immer die jeweilige Einrichtung mit der geringsten Entfernung zum Standort.



Apotheke

- A1** Alpha-Apotheke
Quadenstraße 124
1220 Wien
(0,42 km / 0,55 km)
(Luftlinie / Zu Fuß)
- A2** Nordost-Apotheke
Emichgasse 8
1220 Wien
(0,55 km / 0,65 km)
(Luftlinie / Zu Fuß)
- A3** Apotheke Breitenlee
Arnikaweg 117
1220 Wien
(1,34 km / 1,72 km)
(Luftlinie / Zu Fuß)

Ärztzentrum/Krankenhäuser

- B1** Ärztezentrums Breitenlee
Arnikaweg 117
1220 Wien
(1,33 km / 1,72 km)
(Luftlinie / Zu Fuß)
- Sozialmedizinisches Zentrum Ost - D...
Langobardenstraße 122
1220 Wien
(2,37 km / 2,69 km)
(Luftlinie / Zu Fuß)
- Wiener Gesundheitsverbund Pflege Do...
Langobardenstraße 122
1220 Wien
(2,37 km / 2,69 km)
(Luftlinie / Zu Fuß)

Physiotherapeut

- C1** Frau Sabine Schörner
Ziegelhofstraße 32
1220 Wien
(0,14 km / 0,14 km)
(Luftlinie / Zu Fuß)
- C2** Frau Karin Haunold
Wagramerstraße 151
1220 Wien
(0,91 km / 1,21 km)
(Luftlinie / Zu Fuß)
- C3** Frau Natalie Weißensteiner, MSc.
Kaisermühlen
1220 Wien
(0,91 km / 1,21 km)
(Luftlinie / Zu Fuß)

Psychotherapeut

- D1** Anna Maria Böckl
Schreibergasse 44
1220 Wien
(0,45 km / 0,49 km)
(Luftlinie / Zu Fuß)
- D2** Gerlinde Wenschitz
Porthheimgasse 1
1220 Wien
(0,72 km / 0,89 km)
(Luftlinie / Zu Fuß)
- D3** Dr. Helmut Kowalski
Quadenstraße 73
1220 Wien
(0,76 km / 0,93 km)
(Luftlinie / Zu Fuß)

Seniorenheim

- E1** Wie daham...
Senienschlüssel Donau...
Ziegelhofstraße 86
1220 Wien
(1,01 km / 1,01 km)
(Luftlinie / Zu Fuß)
- E2** Caritas Pflege Haus St. Teresa
Erzherzog-Karl-Straße 129B
1220 Wien
(1,77 km / 2,33 km)
(Luftlinie / Zu Fuß)
- Haus Tamariske-Sonnenhof
Zschokkegasse 89
1220 Wien
(2,09 km / 2,37 km)
(Luftlinie / Zu Fuß)

Tierarzt

- F1** Tierarzt im Ekazent - Dipl.-Tzt. Th...
Emichgasse 4
1220 Wien
(0,56 km / 0,66 km)
(Luftlinie / Zu Fuß)
- F2** Tierarztpraxis Breitenlee
Ziegelhofstraße 80/2 - Ecke Karl Bednarik G.
1220 Wien
(0,91 km / 0,92 km)
(Luftlinie / Zu Fuß)
- F3** Dipl.-TA Dr. Jelinek Henriette
Berresgasse 4/3/2
1220 Wien
(0,70 km / 0,97 km)
(Luftlinie / Zu Fuß)

Öffentlicher Nahverkehr

Ergebnisinterpretation - Distanznetz

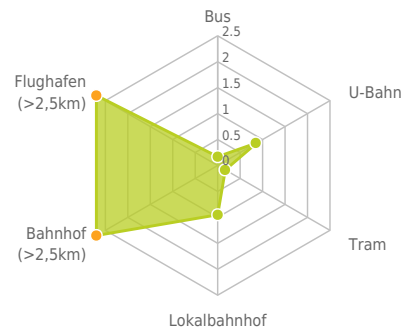
Das Distanznetz auf der rechten Seite gibt einen Überblick über die Entfernungen zur jeweils nächstgelegenen Einrichtung. Der Mittelpunkt markiert den Immobilienstandort. Je näher die Punkte beim Mittelpunkt liegen, desto geringer ist die Entfernung.

Ergebnisinterpretation - Balkendiagramm

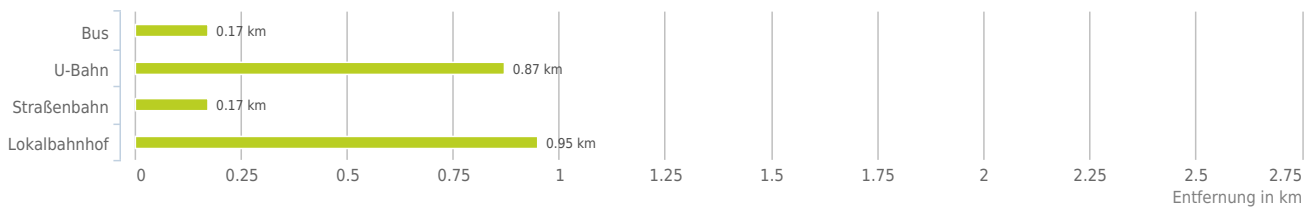
Untenstehende Kilometerangaben zeigen an wie weit die jeweils nächstgelegene Einrichtung entfernt ist (in Städten Fußweg, am Land Autodistanz).



Distanzen zum öffentlichen Verkehr [km]



Distanzen zu Einrichtungen des öffentlichen Verkehrs



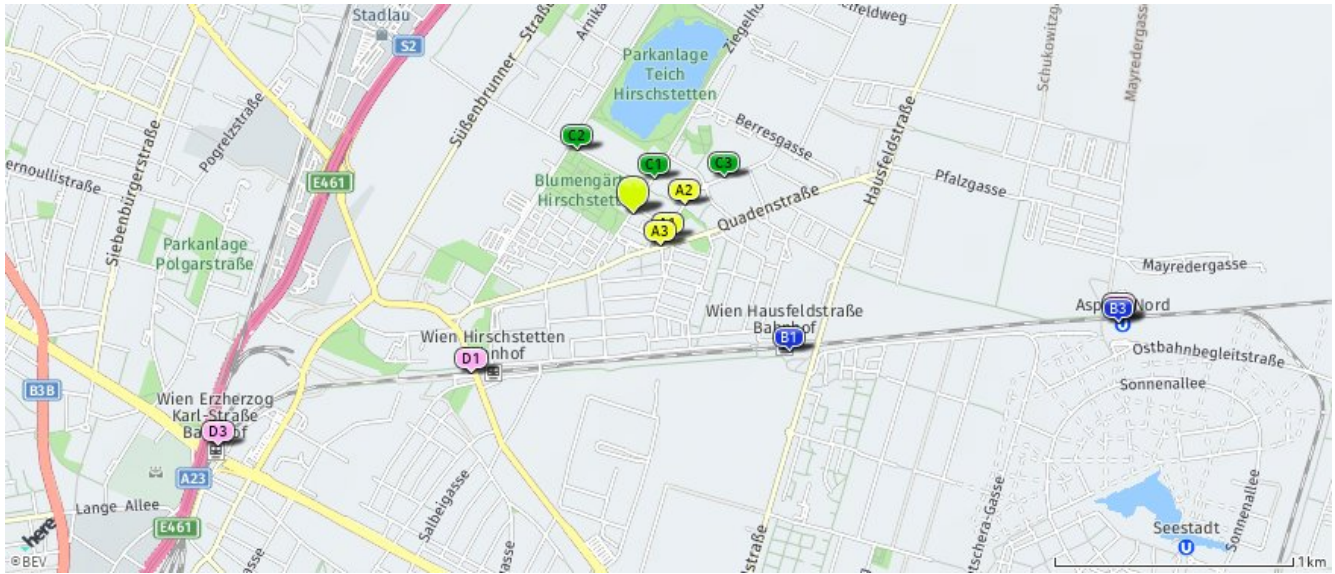
bis 0,5 km:
 - Bus
 - Straßenbahn

0,6 bis 2 km:
 - U-Bahn
 - Lokalbahnhof

über 2 km:
 - Bahnhof: >5 km
 - Flughafen: >5 km

Öffentlicher Nahverkehr

Der hellgrüne Punkt markiert den Immobilienstandort, die Verkehrsmittel im Umkreis werden mit farblichen Pins angezeigt. Es werden pro Kategorie immer die drei nächstgelegenen Einrichtungen angezeigt und aufgelistet. Der Pin mit dem Zusatz „1“ zeigt immer die jeweilige Einrichtung mit der geringsten Entfernung zum Standort.



Bus	U-Bahn	Straßenbahn	Lokalbahnhof
A1 Gladiolenweg 95A, 95B Wien (0,18 km / 0,25 km) (Luftline / Zu Fuß)	B1 Hausfeldstraße U2 Wien (0,87 km / 1,34 km) (Luftline / Zu Fuß)	C1 Ziegelhofstraße/Oberfeldgasse 26 Wien (0,17 km / 0,17 km) (Luftline / Zu Fuß)	D1 Hirschstetten S80 Wien (0,95 km / 1,18 km) (Luftline / Zu Fuß)
A2 Kolletschkagasse 95A, 95B Wien (0,22 km / 0,30 km) (Luftline / Zu Fuß)	B3 Aspern Nord U2 Wien (1,80 km / 2,28 km) (Luftline / Zu Fuß)	C2 Oberfeldgasse/Spargelfeldstraße 26 Wien (0,36 km / 0,46 km) (Luftline / Zu Fuß)	D2 Aspern Nord S80 Wien (2,08 km / 2,23 km) (Luftline / Zu Fuß)
A3 Gladiolenweg 95A, 95B Wien (0,17 km / 0,31 km) (Luftline / Zu Fuß)		C3 Prinzgasse 26 Wien (0,41 km / 0,53 km) (Luftline / Zu Fuß)	D3 Erzherzog-Karl-Straße S80 Wien (1,99 km / 2,24 km) (Luftline / Zu Fuß)

Herold Business Data ©

Grünflächen und Erholungsräume

Erklärung

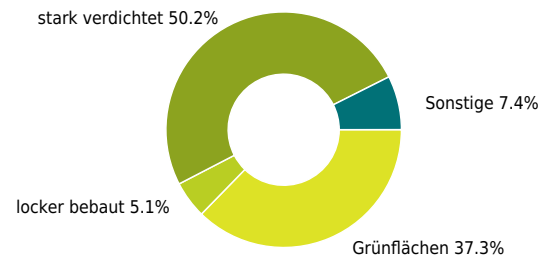
Grünflächen und Erholungsräume umfassen Wälder, Wiesen und Seen genauso wie innerstädtische Grünanlagen. Ländliche Gemeinden weisen in der Regel deutlich höhere Grünflächenanteile und Erholungsräume auf.

Ergebnis

Mit einem Grünflächenanteil von 37,3% bietet "Kriegerhmst.-Lackenjöchl" eine hohe Freizeitqualität in der Natur.



Grünflächenanteil



Grünflächenanteil

