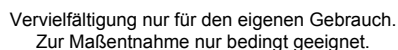


## Erstellt am 25.11.2025








Gemeinde: Betzenstein  
Landkreis: Bayreuth  
Bezirk: Oberfranken




# Legende zur Flurkarte








## Flurstück

-  Flurstücksgrenze
-  Flurstücksnummer
-  Zusammengehörende Flurstücksteile
-  Nicht festgestellte Flurstücksgrenze
-  Abgemarkter Grenzpunkt
-  Grenzpunkt ohne Abmarkung
-  Grenzpunkt, Abmarkung nach Quellenlage nicht zu spezifizieren

## Gesetzliche Festlegung

-  Bodenordnungsverfahren

## Gebäude

-  Wohngebäude
-  Gebäude für Wirtschaft oder Gewerbe
-  Umspannstation
-  Gebäude für öffentliche Zwecke
-  Gebäude mit Hausnummer
- HsNr. 20

Lagebezeichnung mit Hausnummer;  
Gebäude im Kataster noch nicht erfasst,  
bzw. noch nicht gebaut

## Geodätische Grundlage





Ämtliches Lagereferenzsystem ist das weltweite **Universale Transversale Mercator-System – UTM**

Bezugssystem ist ETRS89; Bezugsellipsoid: GR580 mit 6° - Meridianstreifen; Bayern liegt in den Zonen 32 und 33;

32689699,83 (E) Rechtswert in Metern mit führender Zonenangabe

5338331,78 (N) Hochwert in Metern (Abstand vom Äquator)

## Gebietsgrenze

-  Grenze der Gemarkung
-  Grenze der Gemeinde
-  Grenze des Landkreises
-  Grenze der kreisfreien Stadt

## Tatsächliche Nutzung

-  Wohnbaufläche, Fläche gemischter Nutzung  
Fläche besonderer funktionaler Prägung
-  Industrie- und Gewerbefläche
-  Sport-, Freizeit- und Erholungsfläche  
Friedhof
-  Landwirtschaft  
Ackerland
-  Landwirtschaft  
Grünland
-  Straßenverkehr, Weg, Bahnverkehr,  
Schiffsverkehr, Platz
-  Wald
-  Gehölz
-  Fließgewässer
-  Stehendes  
Gewässer
-  Unkultivierte  
Fläche
-  Hafenbecken
-  Sumpf
-  Moor
-  Spielplatz /  
Bolzplatz
-  Wildpark
-  Flugverkehr /  
Segelfluggelände
-  Parkplatz
-  Campingplatz
-  Park

## Hinweis

Unsere ausführliche Legende finden Sie unter

[https://s.bayern.de/ALKIS\\_Legende](https://s.bayern.de/ALKIS_Legende)

oder schnell und einfach mit unserem  
QR-Code.

Ein Service der  
Bayerischen Vermessungsverwaltung.

