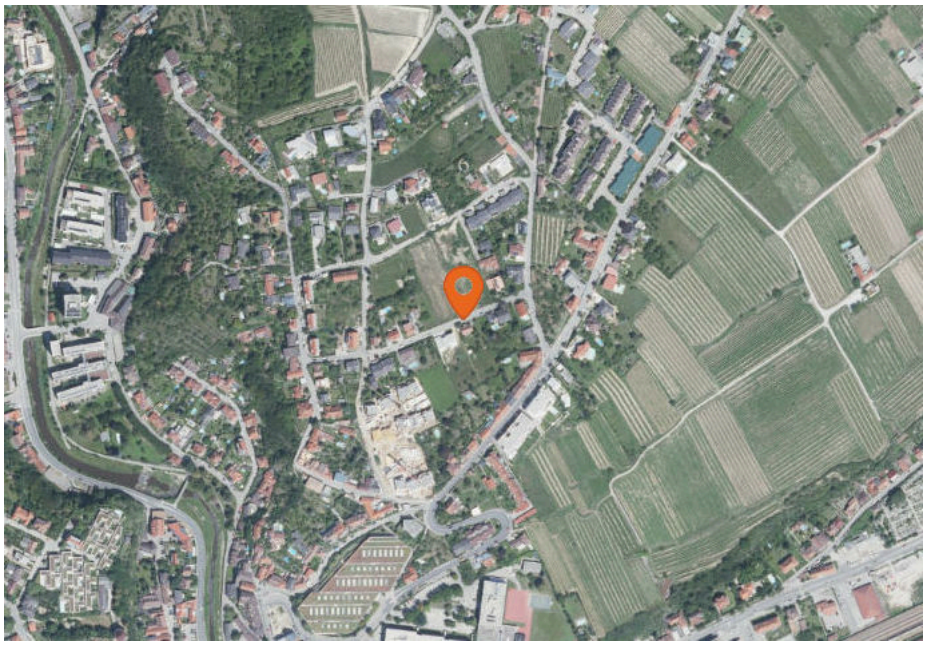

LAGEREPORT

Steindlstraße 5
3500 Krems an der Donau

LAGEREPORT-Nr.: 19438
Abfragestichtag: 15.01.2024
Erstellt von: wohnung@ehl.at

INHALTSVERZEICHNIS

1. Infrastruktur und Verkehrsanbindung 3
Individual- und öffentlicher Verkehr 3
Tankstellen & Autowaschanlagen 3
Öffentliche Verkehrsmittel und Haltestellen 4
Alltags- & Nahversorgung 6
Shops 10
Gastronomie & Beherbergung 14
Gesundheit 15
Familien & Kinder 18
Bildungseinrichtungen 19
Freizeit & Tourismus 20

2. Wie laut ist es in Ihrer Umgebung? 22
Lärm Straßen 22
Lärm Eisenbahn 23
Lärm Industrie 23

3. Bevölkerung 24
Haushaltsanzahl 24
Geschlechterverteilung 24
Altersstruktur 25
Lebensphase 25
Lebensphase Allgemein 25

4. Anhang 26

1. INFRASTRUKTUR UND VERKEHRSANBINDUNG

Tankstellen & Autowaschanlagen

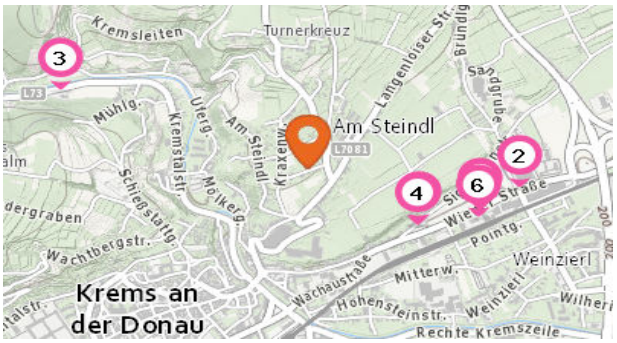

Die nächsten 6 Standorte:

1. Eni	Wiener Straße 63 3500 Krems
2. BP	Wiener Straße 76 3500 Krems
3. Tankstelle Nigl	Kremstalstraße 105 3500 Krems an der Donau
4. Autowaschanlagen	Sigleithenstraße 9 3500 Krems an der Donau
5. sb Wäsche	Wiener Straße 78 3500 Krems an der Donau
6. bp Waschstraße	Wiener Straße 76 3500 Krems an der Donau

Öffentliche Verkehrsmittel und Haltestellen

Pro Kategorie werden maximal 25 Einträge angezeigt.

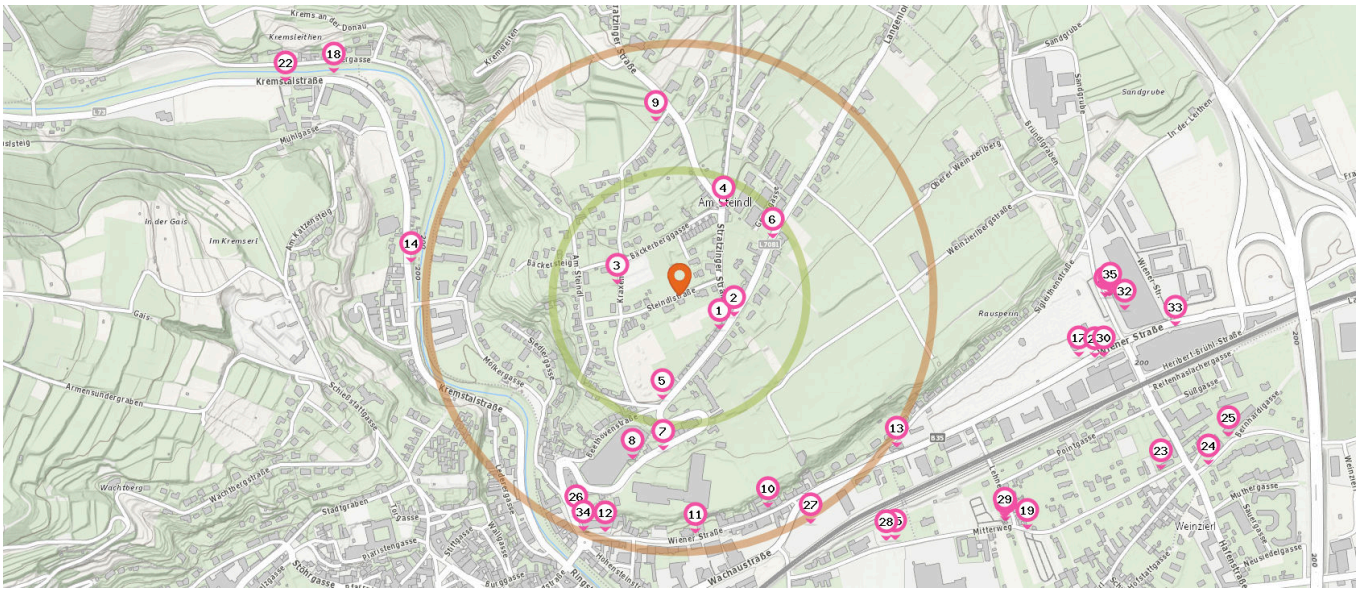

Entspricht einer Gehzeit von ca. 3 Minuten

Entspricht einer Gehzeit von ca. 7 Minuten

Bushaltestelle

Anzahl im Umkreis: 25

1. Krems Langenloiser Straße/Stratzinger Straße (100 m)
   Langenloiser Straße 59, 3500 Krems an der Donau
2. Krems Langenloiser Straße/Stratzinger Straße (110 m)
   Langenloiser Straße 52, 3500 Krems an der Donau
3. Krems Steindlstraße (120 m)
   Kraxenweg, 3500 Krems an der Donau
4. Krems Bäckerberggasse (200 m)
   Stratzinger Straße 2, 3500 Krems an der Donau
5. Krems Am Steindl (210 m)
   Langenloiser Straße 32, 3500 Krems an der Donau
6. Krems Gerengasse (220 m)
   Langenloiser Straße 68, 3500 Krems an der Donau
7. Krems HAK/HLF (310 m)
   Langenloiser Straße 22, 3500 Krems an der Donau
8. Krems HAK/HLF (340 m)
   Langenloiser Straße 22a, 3500 Krems an der Donau
9. Krems Kraxenweg (340 m)
   Kraxenweg 38, 3500 Krems an der Donau
10. Krems Wiener Straße 39 (450 m)
    Wiener Straße 41, 3500 Krems an der Donau
11. Krems Arbeiterkammer (470 m)
    Wiener Straße 25, 3500 Krems an der Donau
12. Krems Kettensteggasse (490 m)
    Wiener Straße 5a, 3500 Krems an der Donau
13. Krems Antonikirche (520 m)
    Wiener Straße 61, 3500 Krems an der Donau
14. Krems Mehrlbrücke (530 m)
    L73 58-88, 3500 Krems an der Donau
15. Krems Universitätsklinikum (640 m)
    Mitterweg 8, 3500 Krems an der Donau
16. Krems Lehnergasse (780 m)
    Lehnergasse 2, 3500 Krems an der Donau
17. Krems Friedhof (790 m)
    Wiener Straße 87, 3500 Krems an der Donau
18. Krems Moshammergasse (810 m)
    Kremstalstraße 102, 3500 Krems an der Donau
19. Krems Lehnergasse (820 m)
    Mitterweg 27, 3500 Krems an der Donau

3500 Krems an der Donau, Steindlstraße 5

Pro Kategorie werden maximal 25 Einträge angezeigt.

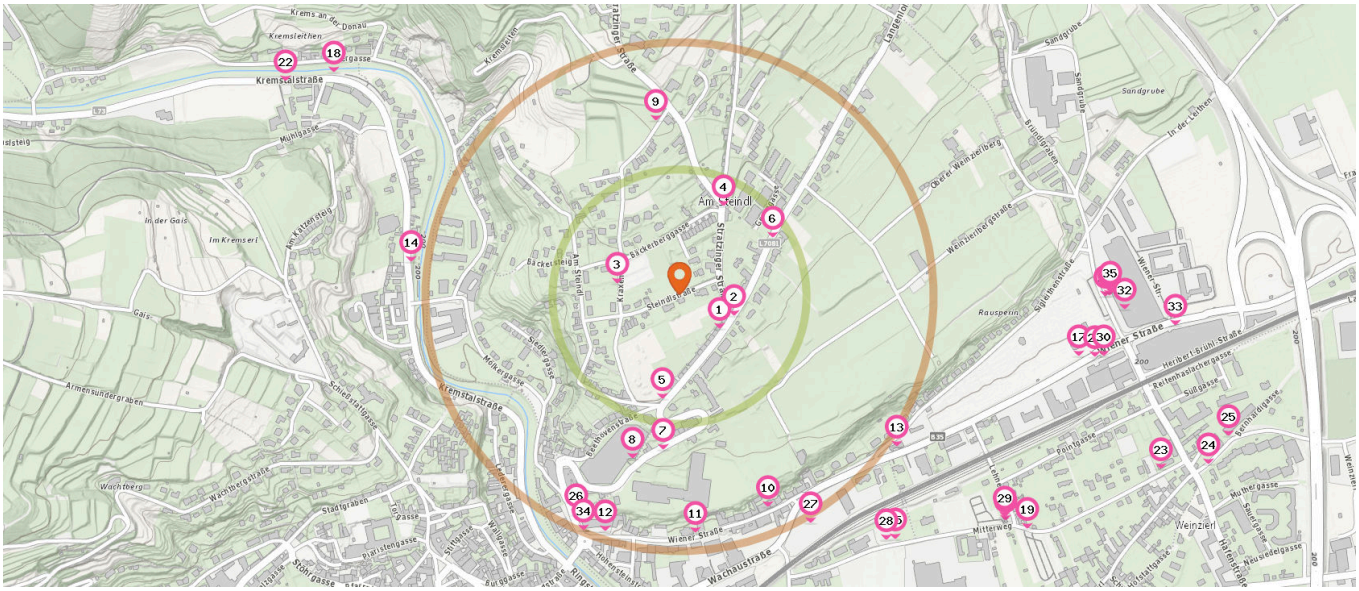

Entspricht einer Gehzeit von ca. 3 Minuten

Entspricht einer Gehzeit von ca. 7 Minuten

20. Krems Friedhof (830 m)
    Wiener Straße 86-88, 3500 Krems an der Donau
21. Krems Bründlgraben/EKZ (840 m)
    Bründlgraben 2, 3500 Krems an der Donau
22. Krems Moshammergasse (880 m)
    Kremstalstraße 93, 3500 Krems an der Donau
23. Krems Mitterweg/Hafenstraße (1,0 km)
    Mitterweg 51, 3500 Krems an der Donau
24. Krems Hans-Czettel-Hof (1,1 km)
    Weinzierl 63, 3500 Krems an der Donau
25. Krems Hans-Czettel-Hof (1,1 km)
    Weinzierl 67, 3500 Krems an der Donau

Fahrradständer

Anzahl im Umkreis: 8

26. Fahrradständer (480 m)
    Langenloiser Straße 2, 3500 Krems an der Donau
27. Fahrradständer (520 m)
    Wachaustraße 42-48, 3500 Krems an der Donau
28. Fahrradständer (630 m)
    Mitterweg 6, 3500 Krems an der Donau
29. Fahrradständer (780 m)
    Mitterweg 15, 3500 Krems an der Donau
30. Fahrradständer (840 m)
    Wiener Straße 86-88, 3500 Krems an der Donau
31. Fahrradständer (840 m)
    Bründlgraben 2, 3500 Krems an der Donau
32. Fahrradständer (880 m)
    Bründlgraben 4, 3500 Krems an der Donau
33. Fahrradständer (980 m)
    Wiener Straße 96-102, 3500 Krems an der Donau

Fahrradverleih

Anzahl im Umkreis: 2

34. nextbike (500 m)
    Langenloiser Straße 2, 3500 Krems an der Donau
35. nextbike (850 m)
    Bründlgraben 2, 3500 Krems an der Donau

Alltags- & Nahversorgung

Pro Kategorie werden maximal 25 Einträge angezeigt.

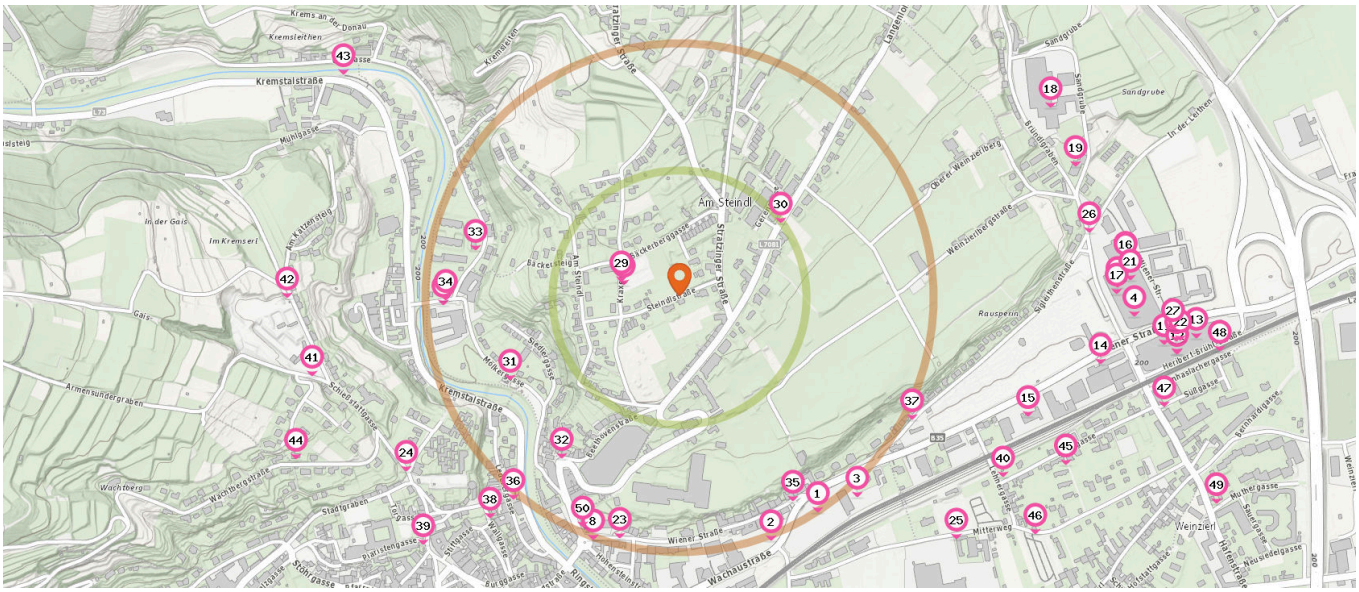

Entspricht einer Gehzeit von ca. 3 Minuten

Entspricht einer Gehzeit von ca. 7 Minuten

Supermarkt

Anzahl im Umkreis: 6

1. BILLA Krems An Der Donau (510 m)
   Wachaustrasse 42-48, 3500 Krems An Der Donau
2. Lidl Krems (510 m)
   Wachaustraße 15-31, 3500 Krems
3. Penny Markt Krems/Donau (530 m)
   Wiener Str. 50, 3500 Krems/Donau
4. INTERSPAR-Hypermarkt Krems (890 m)
   Wienerstraße 91, 3500 Krems
5. SPAR Krems (980 m)
   Wiener Straße 96-102, 3500 Krems
6. reformstark Martin (860 m)
   Wiener Straße 91, 3500 Krems an der Donau

Biogeschäft

Anzahl im Umkreis: 1

7. reformstark Martin Einkaufszentrum Mariandl (880 m)
   Wiener Straße 91/EG03, 3500 Krems

Bäckerei

Anzahl im Umkreis: 1

8. Bäckerei Ariana (510 m)
   Wiener Straße 4, 3500 Krems an der Donau

Drogerie

Anzahl im Umkreis: 5

9. Marionnaud Egelsee (460 m)
   Bühl Center, Wiener Straße 96-102, 3500 Krems
10. Douglas Krems, Wiener Straße (880 m)
    Wiener Straße 91, 3500 Krems
11. dm drogerie markt Krems (960 m)
    Wiener Straße (Top 07) 96-102, 3500 Krems an der Donau
12. Müller Krems (980 m)
    Wiener Str. 96-102, 3500 Krems
13. BIPA Krems/Donau (1,0 km)
    Wiener Strasse 96-102, 3500 Krems An Der Donau

1. Infrastruktur und Verkehrsanbindung

3500 Krems an der Donau, Steindlstraße 5

Pro Kategorie werden maximal 25 Einträge angezeigt.

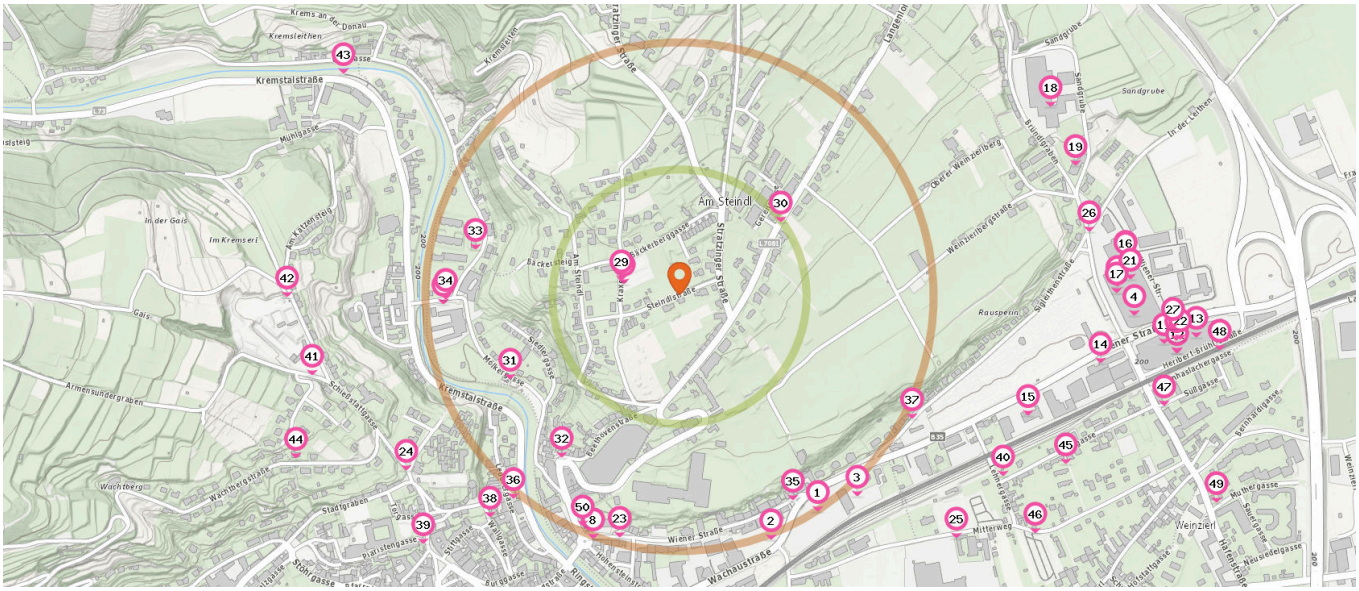

Entspricht einer Gehzeit von ca. 3 Minuten

Entspricht einer Gehzeit von ca. 7 Minuten

Bank

Anzahl im Umkreis: 1

14. BAWAG P.S.K. Filiale (840 m)
    Wiener Straße 86, 3500 Krems

Friseur

Anzahl im Umkreis: 1

17. Strassl (860 m)
    Bründlgraben 4, 3500 Krems an der Donau

Süssigkeiten

Anzahl im Umkreis: 1

20. Schokothek (980 m)
    Wiener Straße 96-102, 3500 Egelsee

Post

Anzahl im Umkreis: 2

15. bp Tankstelle Krems (Post Partner) (730 m)
    Wiener Str. 76, 3500 Krems
16. Vero Moda Krems (Post Partner) (880 m)
    Wiener Strasse 91, 3500 Krems

Getränke

Anzahl im Umkreis: 2

18. Winzer Krems eG (820 m)
    Sandgrube 13, 3500 Krems an der Donau
19. Weingut Zöhrer (820 m)
    Sandgrube 1, 3500 Krems an der Donau

Bankomat

Anzahl im Umkreis: 2

21. Bankomat KREMSER BANK UND SPARKASSEN AG (890 m)
    Wiener Strasse 91, 3500 Krems
22. Bankomat KREMSER BANK UND SPARKASSEN AG (990 m)
    Wiener Strasse 96-98, 3500 Krems

3500 Krems an der Donau, Steindlstraße 5

Pro Kategorie werden maximal 25 Einträge angezeigt.

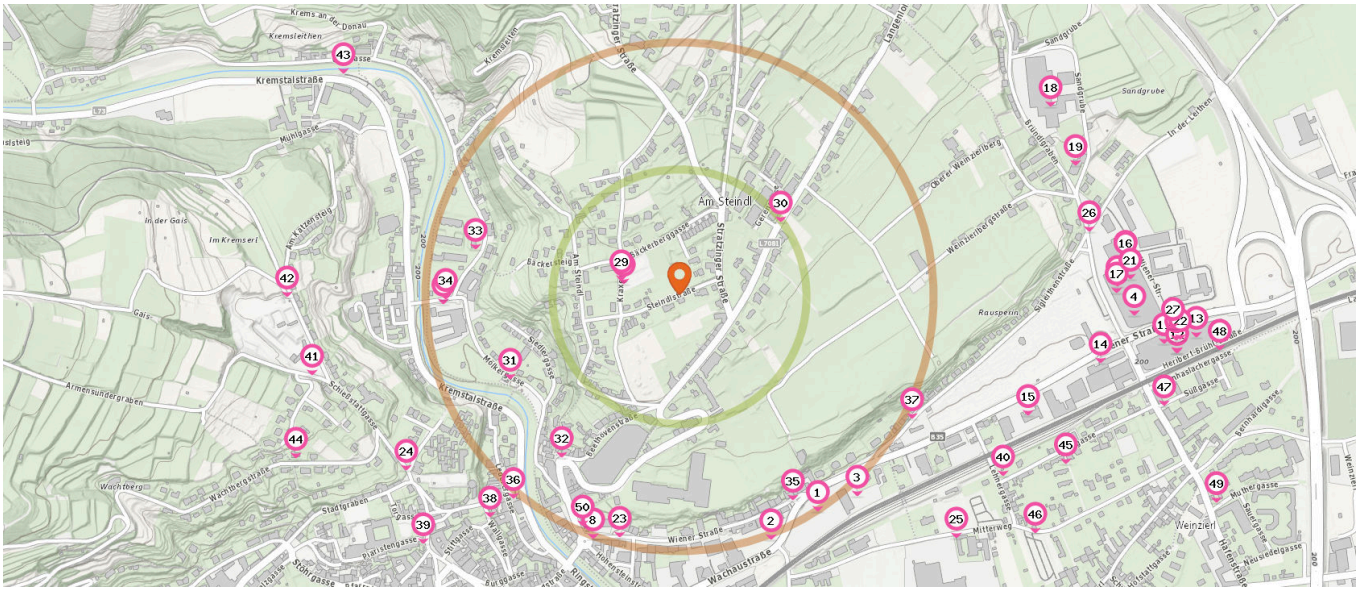

Entspricht einer Gehzeit von ca. 3 Minuten

Entspricht einer Gehzeit von ca. 7 Minuten

Briefkasten

Anzahl im Umkreis: 5

23. Briefkasten (490 m)
    Wiener Straße 10, 3500 Krems an der Donau
24. Briefkasten (640 m)
    Am Hundssteig 2, 3500 Krems an der Donau
25. Briefkasten (720 m)
    Mitterweg 10a, 3500 Krems an der Donau
26. Briefkasten (810 m)
    Sigleithenstraße, 3500 Krems an der Donau
27. Briefkasten (970 m)
    Wiener Straße 99, 3500 Krems an der Donau

Recycling

Anzahl im Umkreis: 22

28. Recycling Glas (110 m)
    Kraxenweg, 3500 Krems an der Donau
29. Recycling (120 m)
    Kraxenweg, 3500 Krems an der Donau
30. Recycling Glas (250 m)
    Gerengasse 2, 3500 Krems an der Donau
31. Recycling Glas (370 m)
    Mölkergasse 29, 3500 Krems an der Donau
32. Recycling Glas (400 m)
    Beethovenstraße 9, 3500 Krems an der Donau
33. Recycling Glas (410 m)
    Ufergasse 17-19, 3500 Krems an der Donau
34. Recycling Glas (460 m)
    Johann-Keusch-Gasse 10, 3500 Krems an der Donau
35. Recycling Glas (460 m)
    Wiener Straße 47, 3500 Krems an der Donau
36. Recycling Papier (520 m)
    Lederergasse 17, 3500 Krems an der Donau
37. Recycling Glas (520 m)
    Sigleithenstraße 11, 3500 Krems an der Donau
38. Recycling Glas (570 m)
    Wallgasse 8, 3500 Krems an der Donau
39. Recycling Papier (700 m)
    Hoher Markt, 3500 Krems an der Donau
40. Recycling Papier (730 m)
    Pointgasse 2, 3500 Krems an der Donau
41. Recycling Glas (740 m)
    Dr.-Josef-Meller-Gasse 2, 3500 Krems an der Donau

3500 Krems an der Donau, Steindlstraße 5

Pro Kategorie werden maximal 25 Einträge angezeigt.

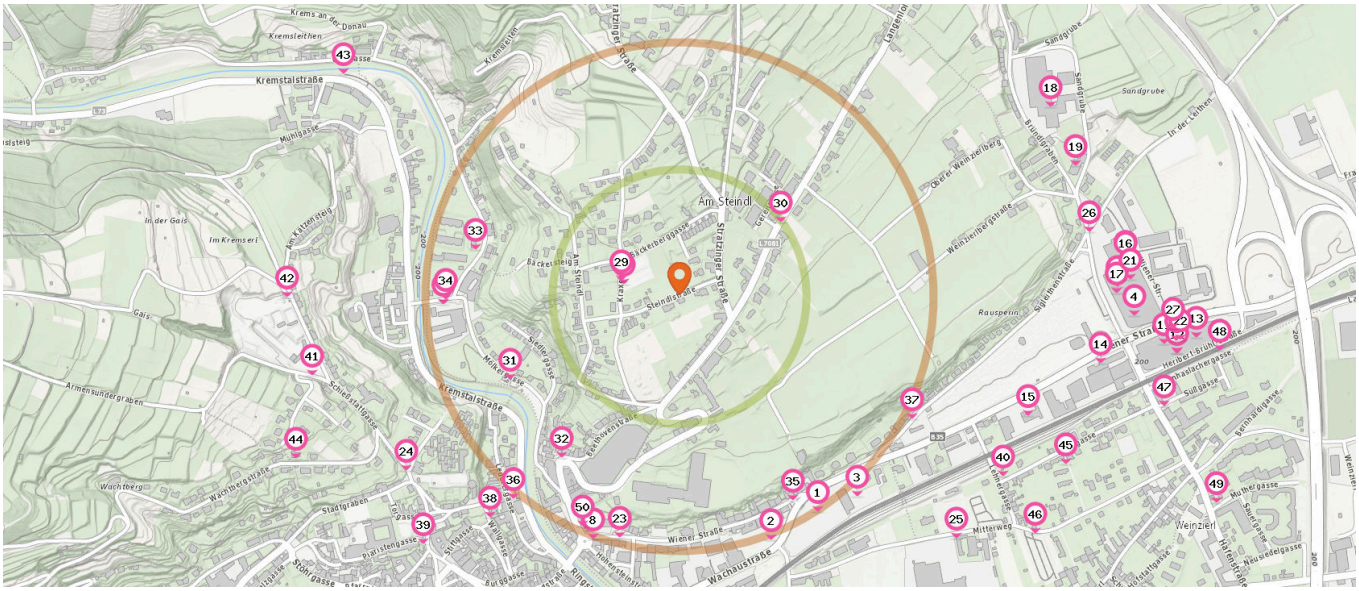

Entspricht einer Gehzeit von ca. 3 Minuten

Entspricht einer Gehzeit von ca. 7 Minuten

42. Recycling Glas (770 m)
Schießstattgasse 20, 3500 Krems an der Donau
43. Recycling Glas (790 m)
Kremstalstraße 85, 3500 Krems an der Donau
44. Recycling Papier (820 m)
Wachtbergstraße 10, 3500 Krems an der Donau
45. Recycling Papier (830 m)
Pointgasse 20, 3500 Krems an der Donau
46. Recycling Glas (840 m)
Mitterweg 22, 3500 Krems an der Donau
47. Recycling Glas (980 m)
Hafenstraße 7, 3500 Krems an der Donau
48. Recycling Glas (1,1 km)
Reitenhaslachergasse 12, 3500 Krems an der Donau
49. Recycling Glas (1,1 km)
Hafenstraße 19, 3500 Krems an der Donau

Telefon

Anzahl im Umkreis: 1

50. Telefon (490 m)
Wiener Straße 5b, 3500 Krems an der Donau

Shops

Pro Kategorie werden maximal 25 Einträge angezeigt.

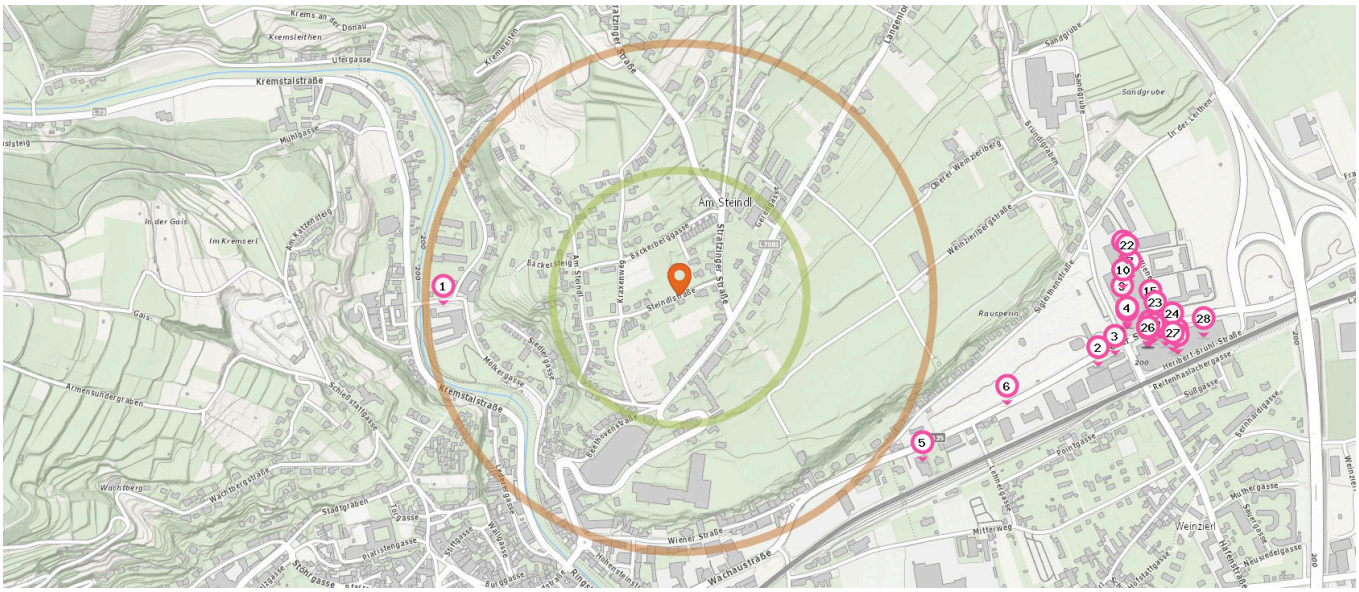
Kremstalstraße
Am Steindl
Steindlstraße
Wiener Straße
Wachaustraße
Weinzierl
Mitterweg
Rauspeint
Sandgrube
Oberer Weinzierlberg
Weinzierlbergstraße
Sigleithnerstraße
Heribert-Eisenstuhl-Straße
Reitenhaslachergasse
Sulzgasse
Seminargasse
Pfeifergasse
Kellergasse
Mühlgasse
Schmiedstallgasse
Armensunndergraben
Wachtberg
Wachtbergstraße
Stadtgraben
Pfarrsteingasse
Stöckergasse
Bäckergasse
Bäckersteig
Bäckenbergsgasse
Straßinger Straße
Langsteig
Ufergasse
Kremsleithen
Kremsmauern
Mühlgasse
In der Gais
Im Kremserl
Gais
Ackerstein
Sandgrube
In der Lehmen
Blindgraben
Hauptplatz
Hohenstaufenstraße
Burgstraße
Neusiedlergasse
Hafenstraße
Stadtstraße
Stadtplatzgasse
Bahnhofstraße
Kellergasse
Weiler Straße
Burgstraße
Stöckergasse
Sulzgasse
Pfarrsteingasse
Fischergasse
Bäckergasse
Bäckersteig
Am Steindl
Bäckenbergsgasse
Straßinger Straße
Langsteig
Sandgrube
Sandgrube
Blindgraben
Oberer Weinzierlberg
Weinzierlbergstraße
Sigleithnerstraße
Rauspeint
Heribert-Eisenstuhl-Straße
Reitenhaslachergasse
Sulzgasse
Seminargasse
Pfeifergasse
Kellergasse
Mitterweg
Weinzierl
Mühlgasse
Burgstraße
Neusiedlergasse
Hafenstraße
Hauptplatz
Hohenstauf

3500 Krems an der Donau, Steindlstraße 5

Pro Kategorie werden maximal 25 Einträge angezeigt.

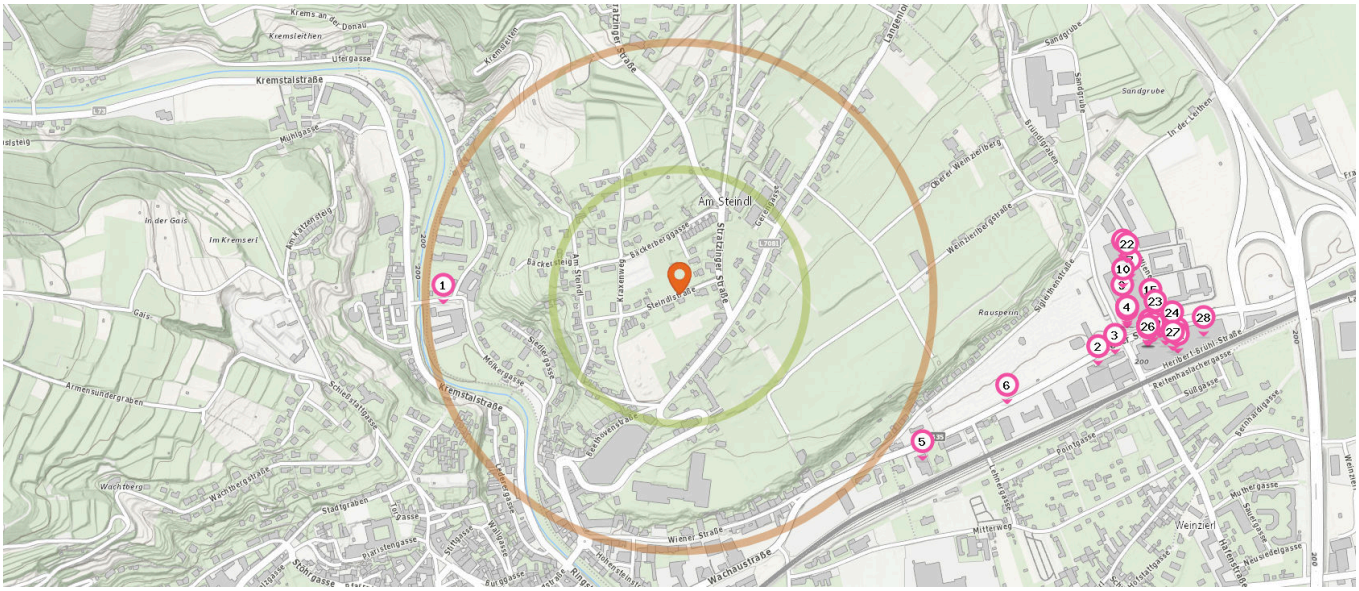

Entspricht einer Gehzeit von ca. 3 Minuten

Entspricht einer Gehzeit von ca. 7 Minuten

Einkaufszentrum

Anzahl im Umkreis: 2

10. Einkaufszentrum Mariandl (870 m)
    Wiener Straße 91, 3500 Krems an der Donau
11. Bühl Center (960 m)
    Wiener Straße 96-102, 3500 Krems an der Donau

Möbelhaus

Anzahl im Umkreis: 3

12. Leiner (880 m)
    Wiener Straße 91, 3500 Krems an der Donau
13. Leiner Krems (880 m)
    Wiener Straße 91, 3500 Krems
14. DEPOT Krems (930 m)
    Wienerstraße 96 - 102, 3500 Krems

Bekleidungsgeschäft

Anzahl im Umkreis: 8

4. Fussl Modestraße Krems (880 m)
   Wienerstraße 91, 3500 Krems
15. C&A Krems Mariandl (930 m)
    Wiener Strasse 91, 3500 Krems
16. s.Oliver Krems (930 m)
    Wiener Strasse 96-102, 3500 Krems
17. H&M Egelsee (930 m)
    Wienerstraße 96-102, 3500 Krems
18. Pimkie KREMS (930 m)
    Wiener Str. 96-102, 3500 Krems
19. Triumph (940 m)
    Wiener Straße 96-102, 3500 Krems an der Donau
20. Kleider Bauer Krems (980 m)
    Wiener Straße 96-102, 3500 Krems

3500 Krems an der Donau, Steindlstraße 5

Pro Kategorie werden maximal 25 Einträge angezeigt.

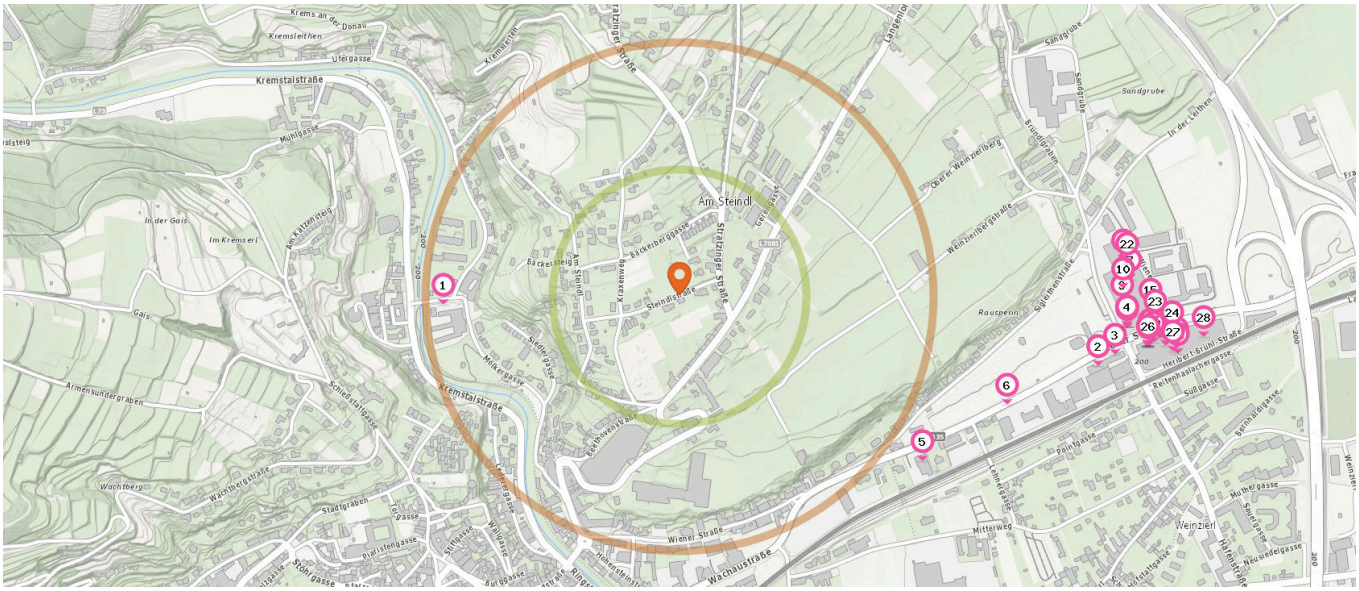
Kremstalstraße
Am Steindl
Steindlstraße
Wiener Straße
Wachaustraße
Weinzierl
Mitterweg
Rauspeint
Sandgrube
Wachtberg
Armensundergraben
Gais
Im Kremserl
In der Gais
Kremsleithen
Utergasse
Mühlgasse
Bäckersteig
Bäckergasse
Krankenhausgasse
Milchergasse
Schedastiergasse
Stadtgraben
Pfarrergasse
Wachtbergstraße
Weinzierlberg
Weinzierlbergstraße
Sägehenstraße
Herbert-Bühl-Straße
Reitenhaslachergasse
Sulzgasse
Reitmayergasse
Pointgasse
Lehmergasse
Mutbergasse
Neuwiedelgasse
In der Lehmen
Langenlois
Strasringer Straße
Gerl-Gasse
Krems an der Donau
Kremsartier
Kremsleitenstraße
Ringgasse
Burggasse
Stadtplatz
Hauptplatz
Hafnerplatz
Hafnergasse
Sauergasse
Weinzierl
Sulzgasse
Reitmayergasse
Mutbergasse
Neuwiedelgasse
Herbert-Bühl-Straße
Reitenhaslachergasse
Sägehenstraße
Weinzierlbergstraße
Weinzierlberg
Sandgrube
In der Lehmen
Langenlois
Strasringer Straße
Gerl-Gasse
Krankenhausgasse
Bäckergasse
Bäckersteig
Am Steindl
Steindlstraße
Milchergasse
Schedastiergasse
Kremsleitenstraße
Kremsartier
Kremsleithen
Utergasse
Mühlgasse
Kremstalstraße
Am Katzensteig
Im Kremserl
In der Gais
Gais
Armensundergraben
Wachtberg
Wachtbergstraße
Stadtgraben
Pfarrergasse
Wachaustraße
Wiener Straße
Mitterweg
Rauspeint
Weinzierl
Sandgrube
Krems an der Donau
Ringgasse
Burggasse
Stadtplatz
Hauptplatz
Hafnergasse
Hafnerplatz
Sauergasse

3500 Krems an der Donau, Steindlstraße 5

Pro Kategorie werden maximal 25 Einträge angezeigt.

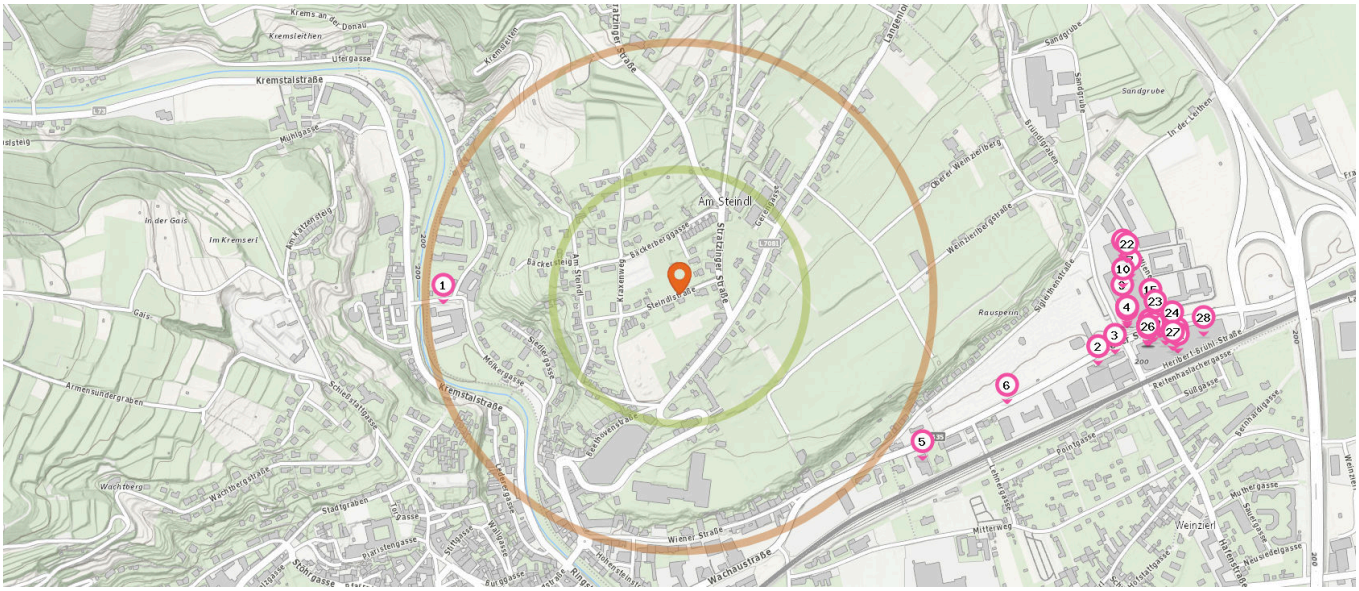

Entspricht einer Gehzeit von ca. 3 Minuten

Entspricht einer Gehzeit von ca. 7 Minuten

Juwelier

Anzahl im Umkreis: 1

27. LeClou (980 m)
    Reitenhaslachergasse 6, 3500 Krems an der Donau

Spielwarenhandlung

Anzahl im Umkreis: 1

28. Vedes (1,0 km)
    Reitenhaslachergasse 10, 3500 Krems an der Donau

Gastronomie & Beherbergung

Pro Kategorie werden maximal 25 Einträge angezeigt.

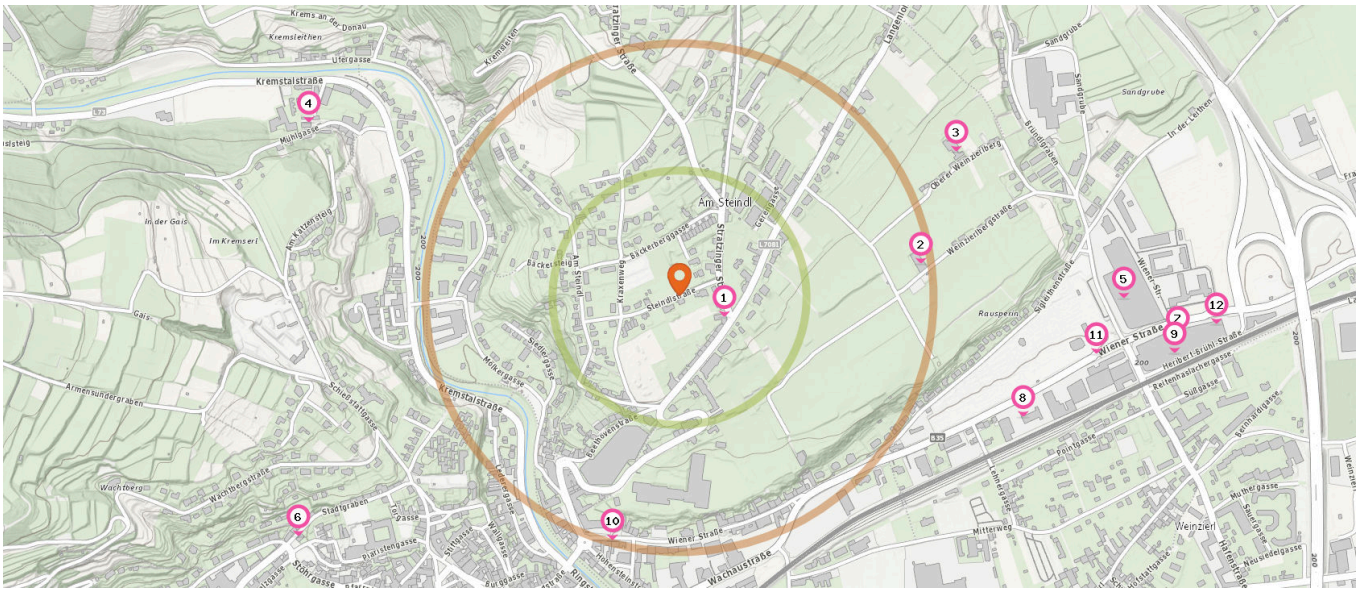

Entspricht einer Gehzeit von ca. 3 Minuten

Entspricht einer Gehzeit von ca. 7 Minuten

Restaurant

Anzahl im Umkreis: 7

1. Schreiberhaus (100 m)
   Langenloiser Straße 61, 3500 Krems an der Donau
2. Weingut Hutter (480 m)
   Weinzierlbergstraße 10, 3500 Krems an der Donau
3. Weinbau Stoiber (610 m)
   Oberer Weinzierlberg 3, 3500 Krems an der Donau
4. Heuriger Fam. Strobl (800 m)
   Mühlgasse 10, 3500 Krems an der Donau
5. Genuss.Spiel (870 m)
   Wiener Straße 91, 3500 Krems an der Donau
6. Heuriger Müllner (890 m)
   Frauenberggasse 1, 3500 Krems an der Donau
7. Harry´s Cafe & Restaurant (980 m)
   Wiener Straße 96-102, 3500 Krems an der Donau

Cafe

Anzahl im Umkreis: 2

8. Hoppala (720 m)
   Wiener Straße 76, 3500 Krems an der Donau
9. Tchibo Krems (980 m)
   Wiener Strasse 96-102, 3500 Krems

Fast-Food Restaurant

Anzahl im Umkreis: 3

10. Pizzeria Hollywood (500 m)
    Wiener Straße 8, 3500 Krems an der Donau
11. McDonalds Krems (830 m)
    Wiener Straße 96-102 (im Bühl-Center), 3500 Krems
12. McDonald's (1,1 km)
    Wiener Straße 102, 3500 Krems an der Donau

Gesundheit

Pro Kategorie werden maximal 25 Einträge angezeigt.

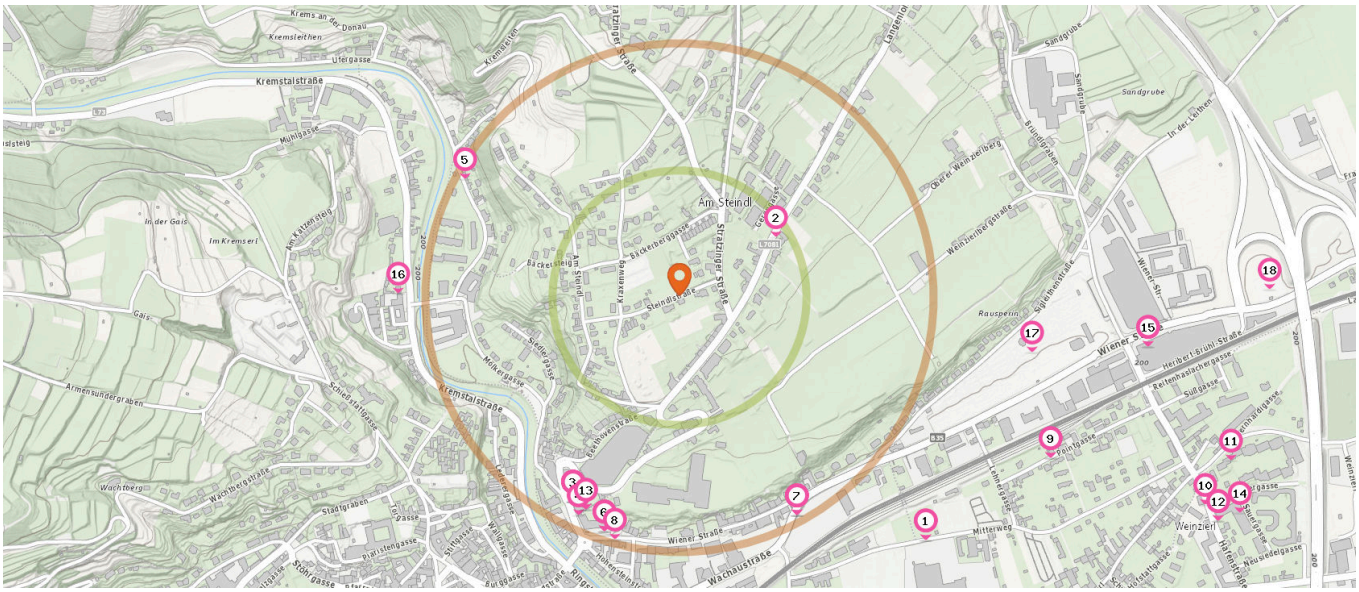

Entspricht einer Gehzeit von ca. 3 Minuten

Entspricht einer Gehzeit von ca. 7 Minuten

Krankenhaus

Anzahl im Umkreis: 1

1. Universitätsklinikum Krems (680 m)
   Mitterweg 10, 3500 Krems an der Donau

Arzt

Anzahl im Umkreis: 22

2. Dr. Stefan HAGEN (220 m)
   Langenloiser Straße 68, 3500 Krems an der Donau
3. Dr. Eduard WALCH (460 m)
   Langenloiser Straße 4, 3500 Krems an der Donau
3. Dr. Martin Wolfgang ZEGNER (460 m)
   Langenloiser Straße 4, 3500 Krems an der Donau
3. Dr. Bernd SERVUS (460 m)
   Langenloiser Straße 4, 3500 Krems an der Donau
3. Dr. Regina BAMBERGER (460 m)
   Langenloiser Straße 4, 3500 Krems an der Donau
3. Dr. Christine SCHILLER-SERVUS (460 m)
   Langenloiser Straße 4, 3500 Krems an der Donau
4. Dir. Prim. Dr. Heinz JÜNGER (470 m)
   Langenloiser Straße 2, 3500 Krems an der Donau
5. Dr. Michael BENEDIKT (480 m)
   Ufergasse 24, 3500 Krems an der Donau
6. Dr. Bettina Maria KÖLL (480 m)
   Wiener Straße 5, 3500 Krems an der Donau
6. Dr. Astrid STEINKELLNER (480 m)
   Wiener Straße 5, 3500 Krems an der Donau
6. Dr. Matthias SOLF (480 m)
   Wiener Straße 5, 3500 Krems an der Donau
7. Dr. Ramona FEICHTINGER (490 m)
   Wachaustraße 42-48, 3500 Krems an der Donau
7. Dr. Michaela Ricarda MUTHSAM (490 m)
   Wachaustraße 42-48, 3500 Krems an der Donau
7. Dr. Ute EICHENSEDER (490 m)
   Wachaustraße 42-48, 3500 Krems an der Donau
8. Dr. Reinhard POZNIAK (500 m)
   Wiener Straße 8, 3500 Krems an der Donau
1. Prim. Dr. Harald Andrew ZAUNSCHIRM (680 m)
   Mitterweg 10, 3500 Krems an der Donau

3500 Krems an der Donau, Steindlstraße 5

Pro Kategorie werden maximal 25 Einträge angezeigt.

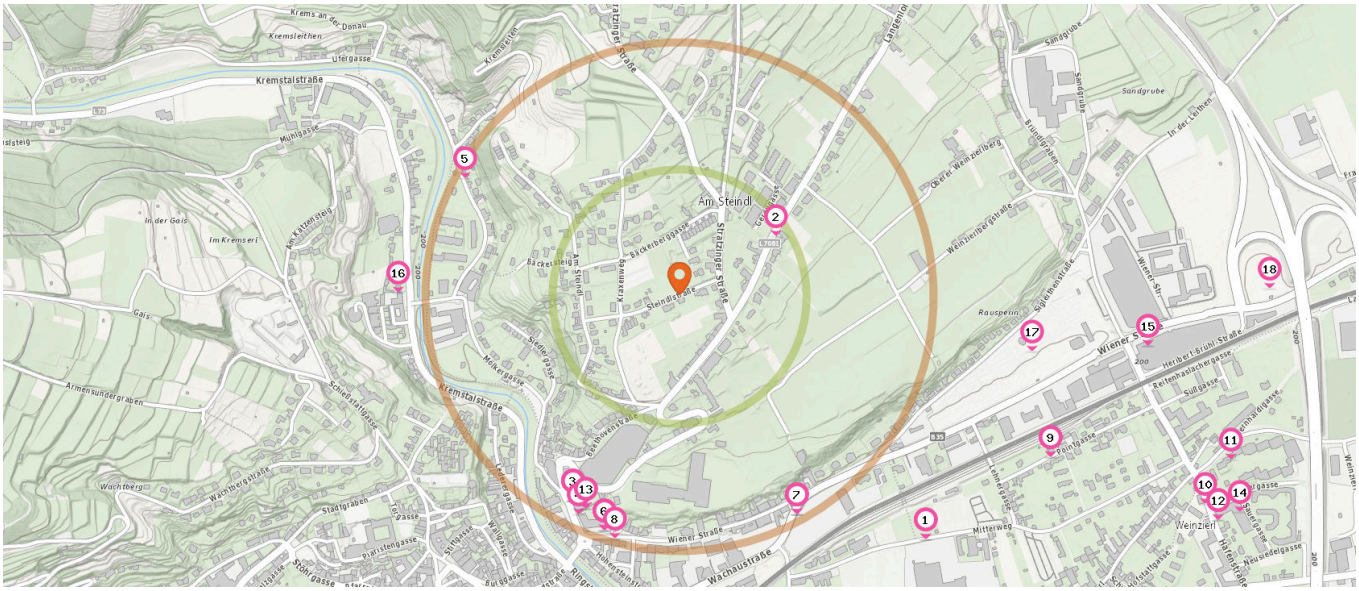

Entspricht einer Gehzeit von ca. 3 Minuten

Entspricht einer Gehzeit von ca. 7 Minuten

9. Dr. Karl Gernot GRUBMÜLLER (800 m)
   Pointgasse 14, 3500 Krems an der Donau
9. Prim. Dr. Karl Hermann GRUBMÜLLER (800 m)
   Pointgasse 14, 3500 Krems an der Donau
10. Dr. Gisela LEBENBAUER (1,1 km)
    Hafenstraße 28a, 3500 Krems an der Donau
11. Dr. Martin KARNER (1,1 km)
    Weinzierl 70c, 3500 Krems an der Donau
12. Dr. Elisabeth PETZELBAUER (1,2 km)
    Hafenstraße 23, 3500 Krems an der Donau
12. Dr. Martin LEUTNER, MSc (1,2 km)
    Hafenstraße 23, 3500 Krems an der Donau

Zahnarzt

Anzahl im Umkreis: 3

13. DDr. Kapral David (460 m)
    Johann-Nalepka-Gasse 2/2/4, 3500 Krems an der Donau
13. Dr. med. dent. Kapral Theresa (460 m)
    Johann-Nalepka-Gasse 2/2, 3500 Krems an der Donau
14. Dr. Leutner-Salize Romana (1,2 km)
    Hafenstraße 23/3, 3500 Krems an der Donau

Optiker

Anzahl im Umkreis: 2

15. Fielmann Krems (930 m)
    Wiener Straße 96 - 102, 3500 Krems
15. Pearle Egelsee (930 m)
    Wiener Straße 96-102, 3500 Egelsee

Tierarzt

Anzahl im Umkreis: 1

16. Dipl.Tzt. Sabine SCHROLL (550 m)
    Kremstalstr. 53, 3500 Krems an der Donau

3500 Krems an der Donau, Steindlstraße 5

Pro Kategorie werden maximal 25 Einträge angezeigt.

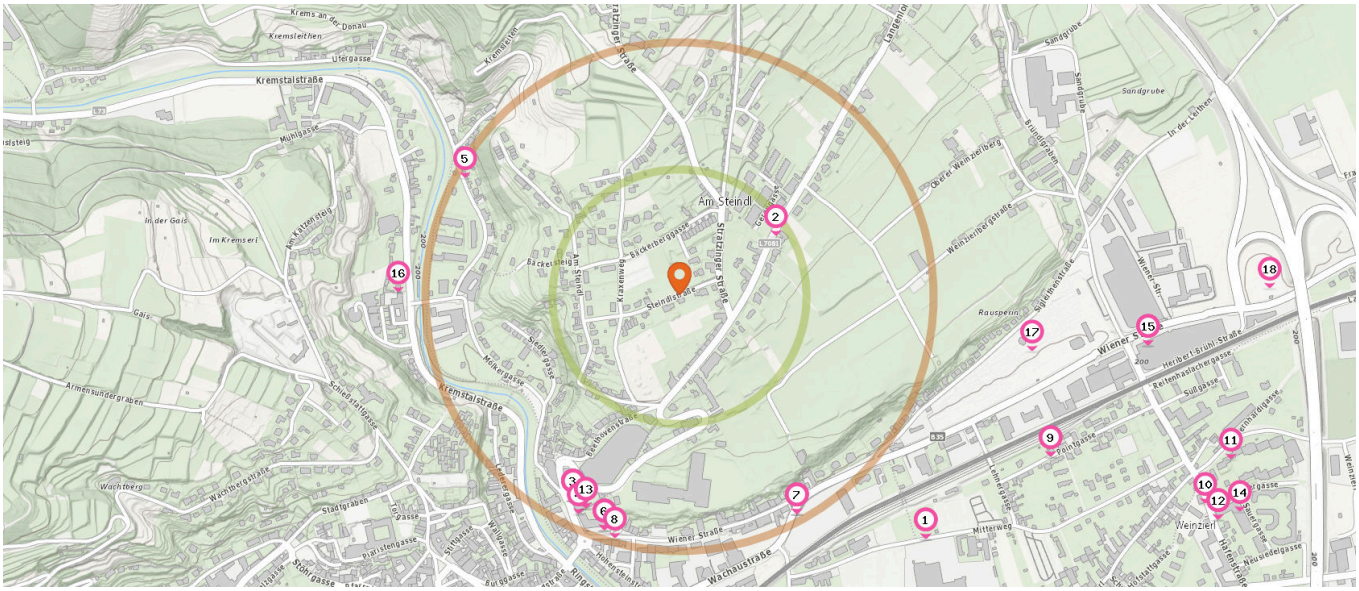

Entspricht einer Gehzeit von ca. 3 Minuten

Entspricht einer Gehzeit von ca. 7 Minuten

Friedhof

Anzahl im Umkreis: 2

17. Friedhof Krems (700 m)
    Sigleithenstraße 45, 3500 Krems an der Donau
18. Jüdischer Friedhof Krems (1,2 km)
    Wiener Straße 115, 3500 Krems an der Donau

Familien & Kinder

Pro Kategorie werden maximal 25 Einträge angezeigt.

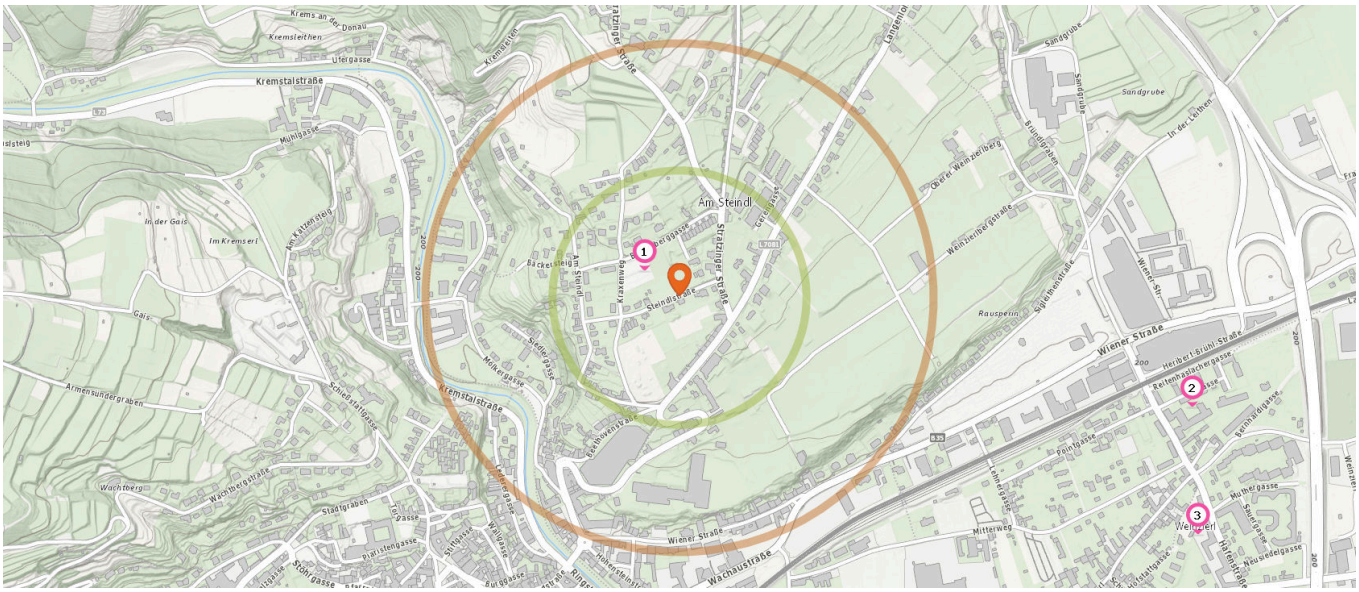

Entspricht einer Gehzeit von ca. 3 Minuten Entspricht einer Gehzeit von ca. 7 Minuten

Spielplatz

Anzahl im Umkreis: 3

1. Spielplatz (80 m)
   Bäckerberggasse 9, 3500 Krems an der Donau
2. Spielplatz (1,0 km)
   Süßgasse 3, 3500 Krems an der Donau
3. Spielplatz (1,1 km)
   Hafenstraße 28-30, 3500 Krems an der Donau

Bildungseinrichtungen

Pro Kategorie werden maximal 25 Einträge angezeigt.

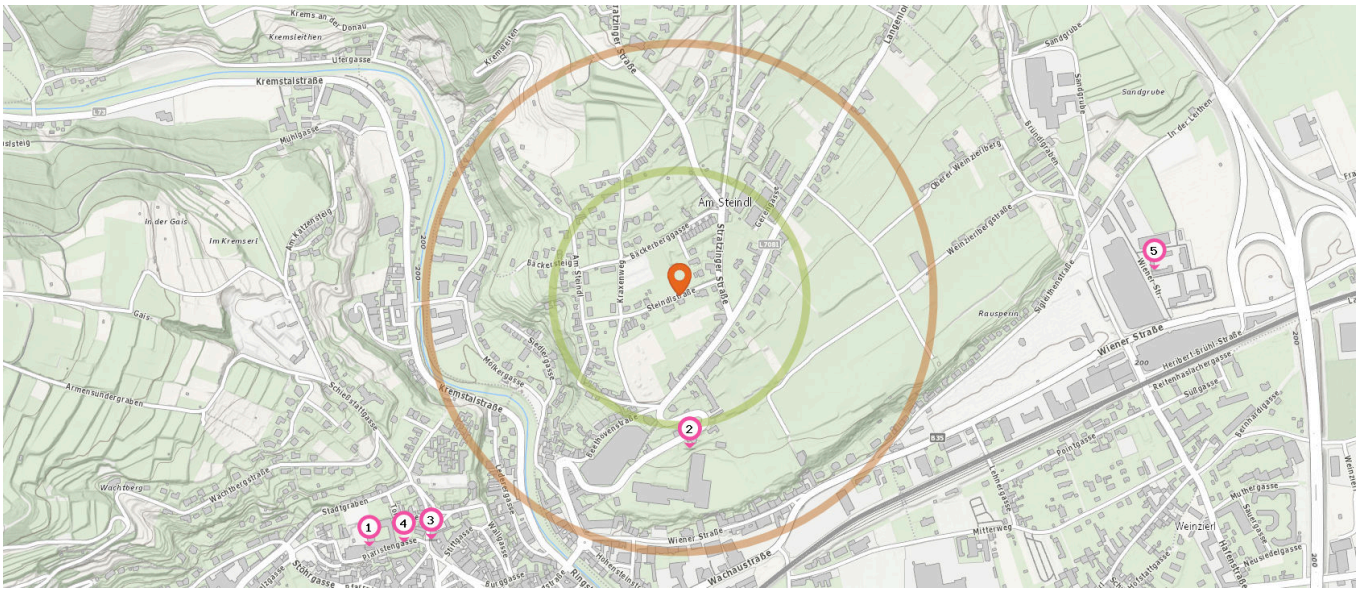

Entspricht einer Gehzeit von ca. 3 Minuten

Entspricht einer Gehzeit von ca. 7 Minuten

Universität

Anzahl im Umkreis: 1

1. IMC Fachhochschule Krems (780 m)
   Piaristengasse 1, 3500 Krems

Schule

Anzahl im Umkreis: 7

2. Bundeshandelsakademie und Bundeshandelsschule Krems (300 m)
   Langenloiser Straße 22, 3500 Krems an der Donau
2. Höhere gewerbliche Bundeslehranstalt (Fachrichtung Tourismus) Krems (300 m)
   Langenloiserstraße 22, 3500 Krems an der Donau
3. Neue Mittelschule Krems/Donau (680 m)
   Hoher Markt 1, 3500 Krems an der Donau
3. Privates Oberstufenrealgymnasium Krems an der Donau (680 m)
   Hoher Markt 1, 3500 Krems an der Donau
3. Volksschule des Instituts der Englischen Fräulein BMV Krems an der Donau (680 m)
   Hoher Markt 1, 3500 Krems an der Donau
4. Bundesgymnasium und Bundesrealgymnasium Krems an der Donau (730 m)
   Piaristengasse 2, 3500 Krems an der Donau
5. Landwirtschaftliche Fachschule (940 m)
   Wiener Straße 101, 3500 Krems an der Donau

Freizeit & Tourismus

Pro Kategorie werden maximal 25 Einträge angezeigt.

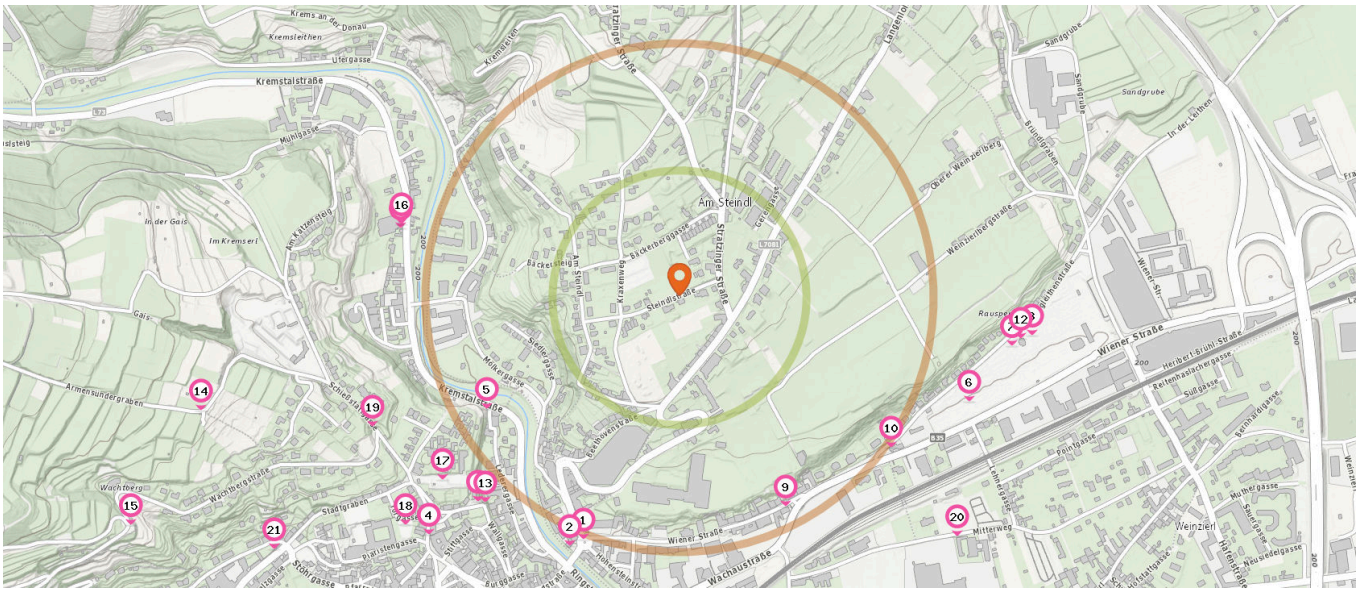

Entspricht einer Gehzeit von ca. 3 Minuten

Entspricht einer Gehzeit von ca. 7 Minuten

Kunstwerk

Anzahl im Umkreis: 4

1. Kunstwerk (510 m)
   Wiener Straße 2, 3500 Krems an der Donau
2. Hl. Johannes Nepomuk (540 m)
   Wiener Straße 1, 3500 Krems an der Donau
3. Mandl ohne Kopf (570 m)
   Wallgasse 9, 3500 Krems an der Donau
4. Hl. Johann Nepomuk (680 m)
   Wachtertorgasse 2, 3500 Krems an der Donau

Gedenkstätte

Anzahl im Umkreis: 4

5. Gedenkstätte (440 m)
   Kremstalstraße 23, 3500 Krems an der Donau
6. Gedenkstätte (610 m)
   Wiener Straße 70, 3500 Krems an der Donau
7. Gedenkstätte (660 m)
   Sigleithenstraße 39, 3500 Krems an der Donau
8. Gedenkstätte (700 m)
   Sigleithenstraße 45, 3500 Krems an der Donau

Religion

Anzahl im Umkreis: 4

9. Königreichssaal von Jehovas Zeugen (460 m)
   Wiener Straße 38, 3500 Krems an der Donau
10. Antonikirche (510 m)
    Wiener Straße 61, 3500 Krems an der Donau
11. Maria Hilf (560 m)
    Kremstalstraße .522, 3500 Krems an der Donau
12. Friedhofskapelle (680 m)
    Sigleithenstraße 43, 3500 Krems an der Donau

3500 Krems an der Donau, Steindlstraße 5

Pro Kategorie werden maximal 25 Einträge angezeigt.

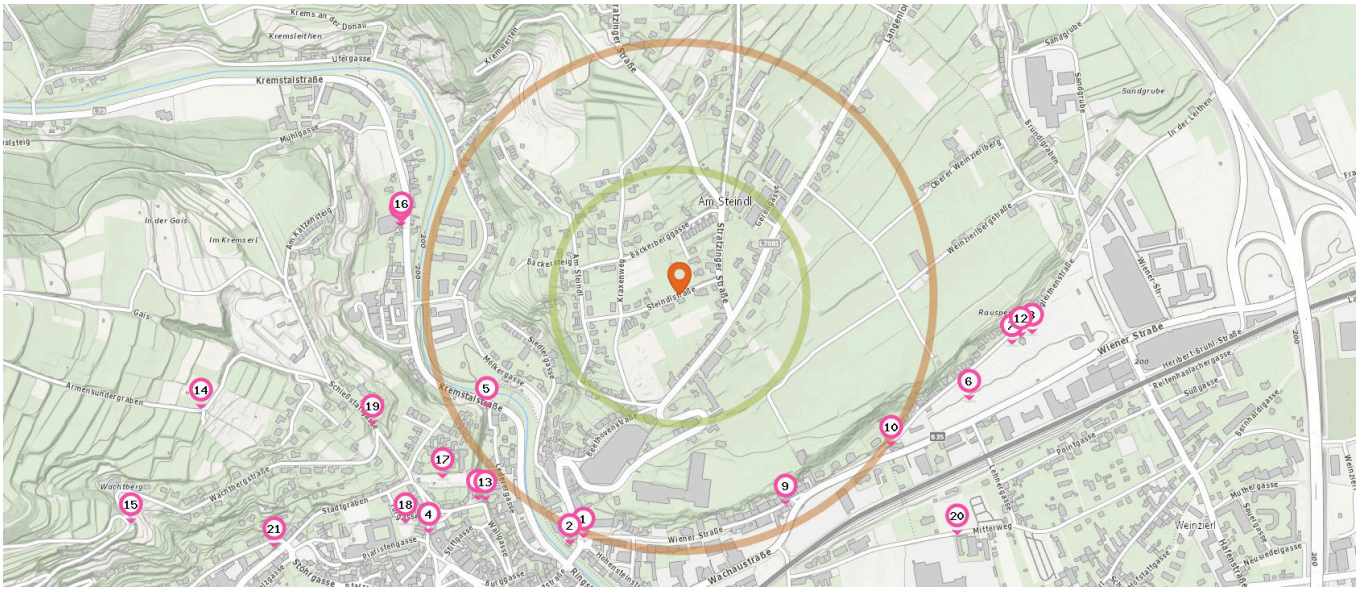

Entspricht einer Gehzeit von ca. 3 Minuten

Entspricht einer Gehzeit von ca. 7 Minuten

Aussichtsplatz

Anzahl im Umkreis: 3

13. Aussichtsplatz (560 m)
    Pulverturmgasse 9a, 3500 Krems an der Donau
14. Aussichtsplatz (970 m)
    Armensündergraben, 3500 Krems an der Donau
15. Aussichtspunkt Wachtberg (1,2 km)
    Kreuzbergstraße 14, 3500 Krems an der Donau

Natur

Anzahl im Umkreis: 3

16. Picknickplatz (560 m)
    Kremstalstraße .522, 3500 Krems an der Donau
17. Pfadfindergruppe Krems (590 m)
    Am Hundssteig 26, 3500 Krems an der Donau
18. Piaristenpark (700 m)
    Torgasse 6-8, 3500 Krems an der Donau

Touristeninformation

Anzahl im Umkreis: 2

19. Touristeninformation (660 m)
20. Portier (720 m)
    Mitterweg 12, 3500 Krems an der Donau

Nachtclub

Anzahl im Umkreis: 1

21. Jimmy's Krems (940 m)
    Alauntalstraße 3, 3500 Krems an der Donau

2. WIE LAUT IST ES IN IHRER UMGEBUNG?

Die Lärmkarten zeigen deutlich wo es in der Gegend durch erhöhtes Verkehrsaufkommen etwas lauter wird und wo mit weniger Geräuschkulisse zu rechnen ist.

Lärm Straßen

55 bis 60 db:
Entspricht der Lautstärke eines normalen Gesprächs, Radio/TV in Zimmerlautstärke

60 bis 65 db:
Entspricht einer lauten Unterhaltung, Rufen

65 bis 70 db:
Entspricht dem Geräuschpegel in einem Großraumbüro

70 bis 75 db:
Entspricht einem Fön oder Staubsauger in 1m Entfernung

ab 75 db:
Entspricht starkem Straßenverkehr

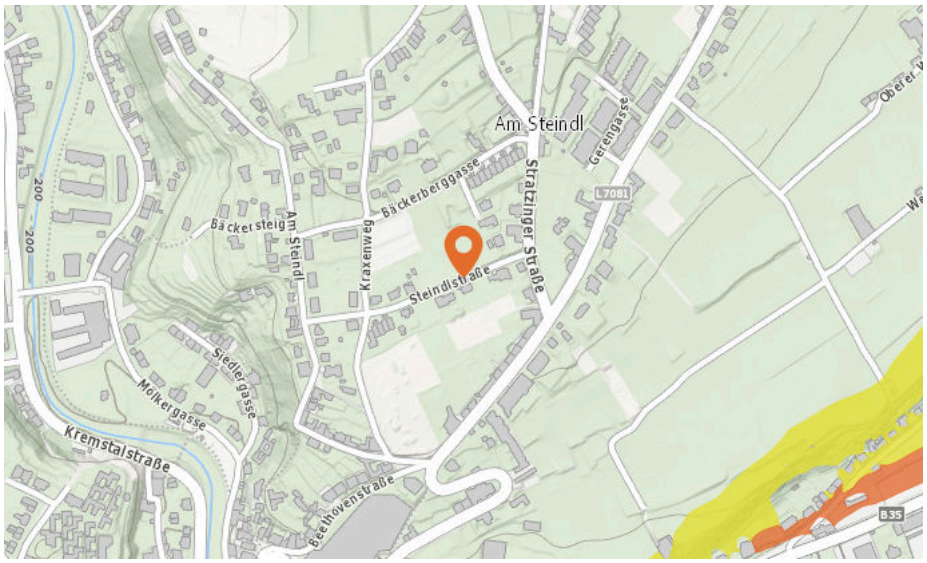

Lärm Eisenbahn

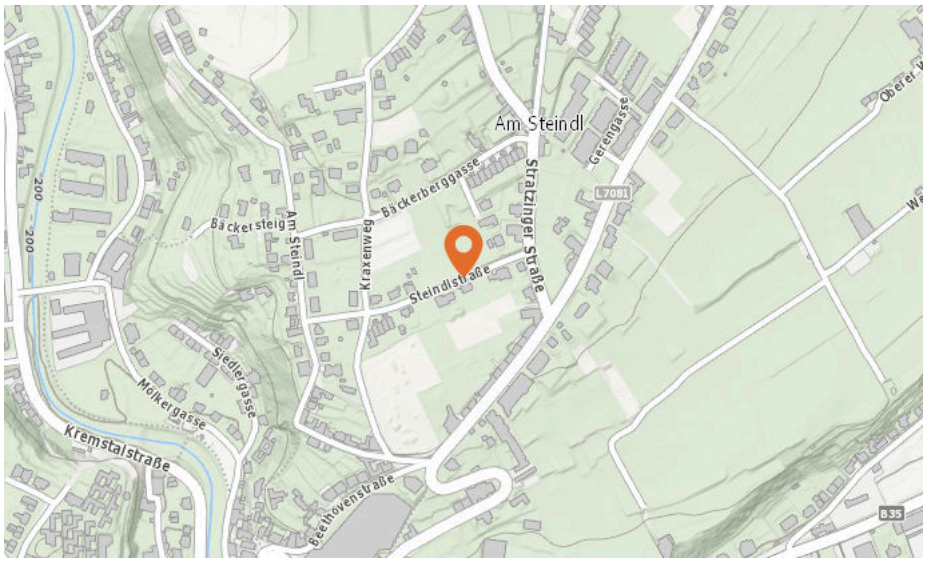

In diesem Gebiet wurde kein Lärm dieser Kategorie gemessen.

Lärm Industrie

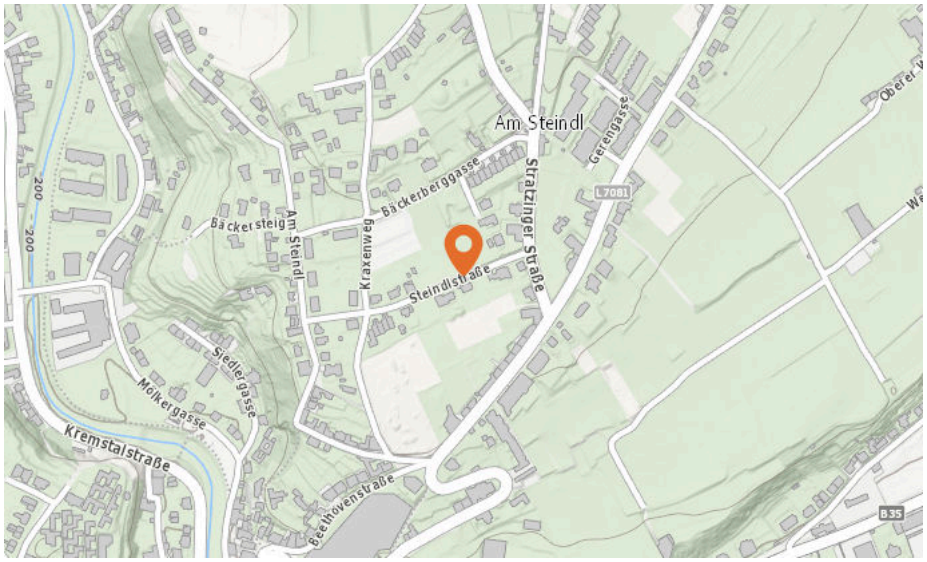

In diesem Gebiet wurde kein Lärm dieser Kategorie gemessen.

3. BEVÖLKERUNG

Haushalte: 33.380

Geschlechterverteilung



Altersstruktur

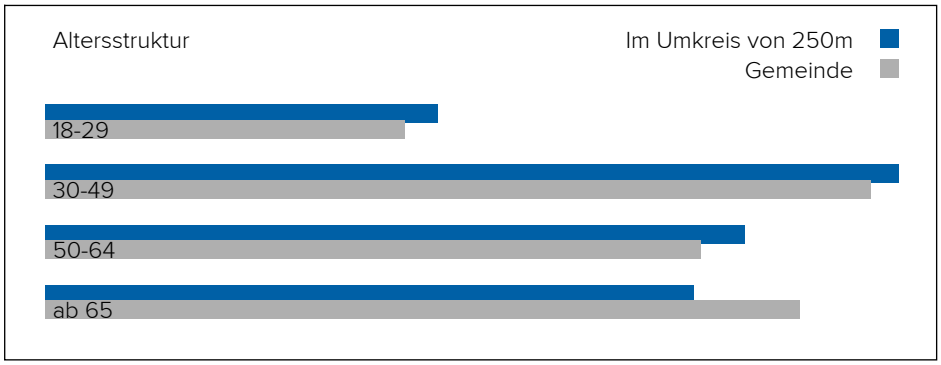

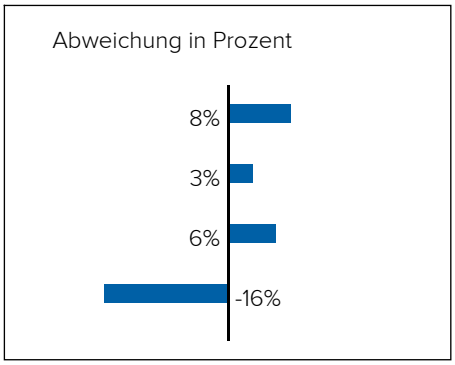

Lebensphase Allgemein

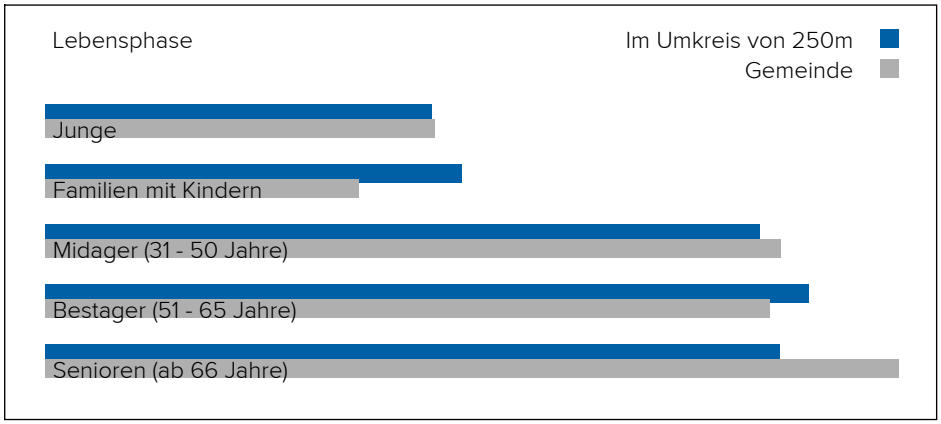

Junge	13%
Familien mit Kindern	14%
Midager (31 - 50 Jahre)	24%
Bestager (51 - 65 Jahre)	25%
Senioren (ab 66 Jahre)	24%

Anhang

Urheberrecht

Der Inhalt dieses Dokuments unterliegt dem Urheberrecht. Veränderungen, Kürzungen, Erweiterungen und Ergänzungen bedürfen der vorherigen schriftlichen Einwilligung von Checkmyplace.com

Ermittlungsgrundlagen

Die im vorliegenden Dokument ermittelten Informationen bezüglich der Lage beruhen auf den genannten Quellen siehe Kapitel „Datenquellen", sofern nicht anders angegeben. Es werden die jeweils aktuell verfügbaren Daten verwendet. Die Daten aus externen Quellen werden von Checkmyplace.com nicht auf Richtigkeit geprüft und es besteht kein Anspruch auf Vollständigkeit.

Die Angaben des Checkmyplace.com-Nutzers sind eine weitere Quelle dieser automatisierten Berechnung. Eine Besichtigung des Objektes vor Ort durch Checkmyplace.com hat nicht stattgefunden. Untersuchungen bezüglich der Bausubstanz, eventuell vorhandener statischer Mängel, sowie Schädlingsbefall oder Altlasten wurden von Checkmyplace.com nicht durchgeführt.

Haftungsausschluss

Bei vorliegenden Dokument handelt es sich um eine Online-Lage- und Umfeldbetrachtung.
Die in diesem Dokument aufgeführten und ermittelten Informationen zum konkreten Objekt bzw. dessen Standort beruhen auf Werten aus externen Datenquellen sowie den Angaben des Checkmyplace.com-Nutzers, die seitens Checkmyplace.com nicht überprüft werden können. Eine Besichtigung des Objektes vor Ort hat nicht stattgefunden, daher wird keine Haftung für die Korrektheit der hier dargestellten Informationen übernommen.

Datenquellen

Die bei uns erhältlichen Informationen beruhen neben BenutzerInnen-Erfahrungsberichten auf verschiedenen externen Datenquellen, die wir in den jeweiligen MYPLACE-Berichten nennen und beispielhaft generell wie folgt gesondert anführen:

- Basemap.at
- Bundesamt für Eich und Vermessungswesen
- Bundesministerium für Land- und Forstwirtschaft, Umwelt und Wasserwirtschaft
- Data.gv.at
- Google Maps
- Land Steiermark - data.steiermark.gv.at
- Lärminfo.at
- Open Data Inside
- Open Government Wien
- OpenStreetMap
- Statistik Austria
- Wikipedia

Die Einhaltung der Zugangsbedingungen ist uns ein Anliegen, kann sich auf Grund des Umfanges der Quellen, der Daten und deren laufender Adaptierung im Einzelfall schwierig gestalten. Wir ersuchen RechteinhaberInnen der Daten daher im Falle einer Änderung oder Missinterpretation unter service@checkmyplace.com um Kontaktaufnahme, um ehestmöglich eine Klärung der Zugangs- und Verwendungsfrage herbeizuführen.

Ihr Checkmyplace-Team

Impressum

Checkmyplace.com, ein Produkt der

PriceHubble Österreich GmbH
TownTown, Thomas-Klestil-Platz 3
1030 Wien - Österreich

Tel.: +43 1 5227112-2900
Web: Checkmyplace.com

Geschäftsführer: Jörg Buß
FN 425704 k Handelsgericht Wien
UID ATU69180227
Behörde gem. ECG: Magistratisches Bezirksamt des III. Bezirkes
Mitglied der WKÖ, WKW

Senden Sie uns einfach ein E-Mail. Wir freuen uns darauf, Sie kennen zu lernen.
service@checkmyplace.com