



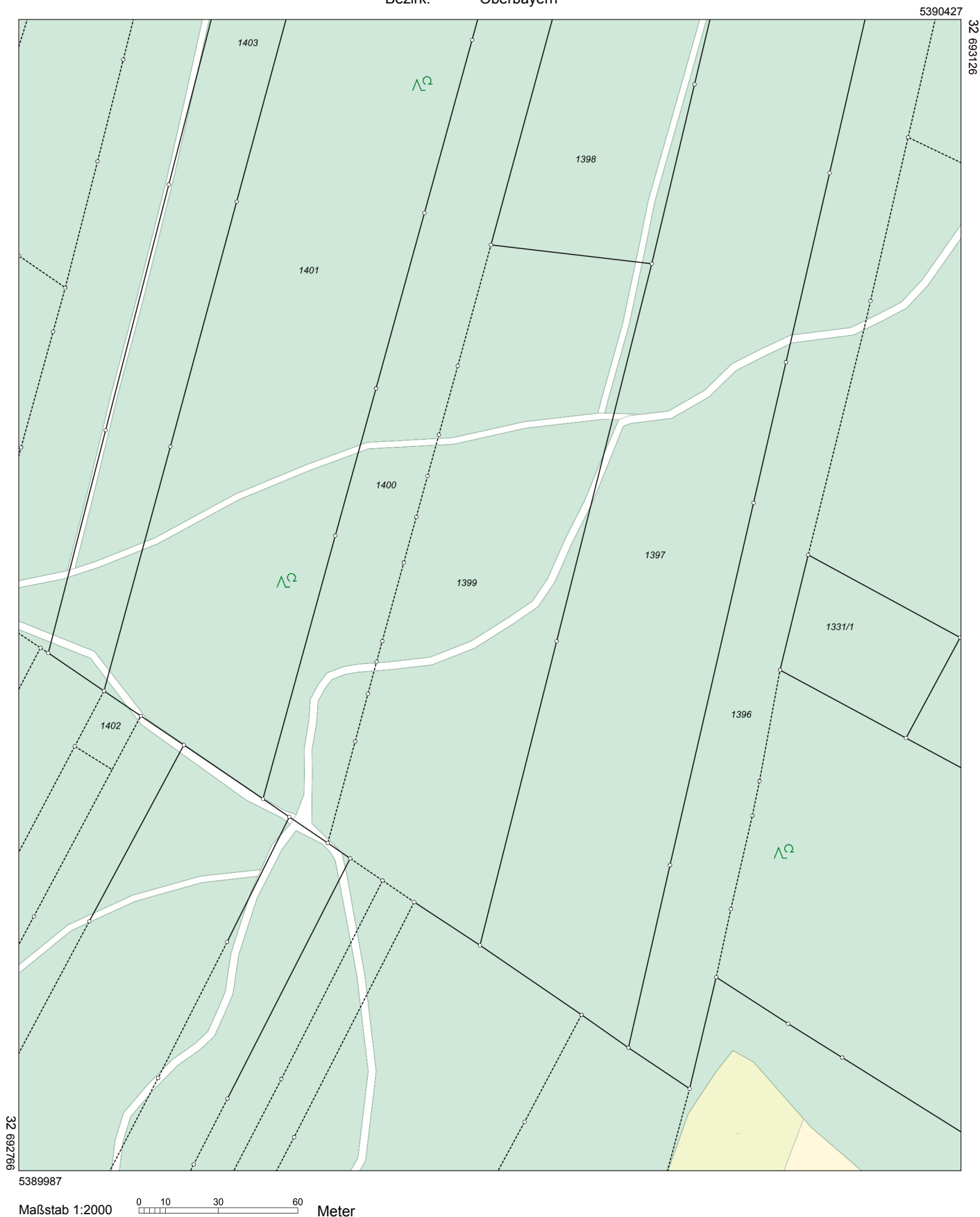
Amt für Digitalisierung, Breitband und Vermessung
Pfaffenhofen a.d. Ilm
Kellerstraße 6
85276 Pfaffenhofen a.d. Ilm

Auszug aus dem Liegenschaftskataster Flurkarte 1:2000

Erstellt am 18.09.2025

Flurstück: 1399
Gemarkung: Niederlauterbach

Gemeinde: Wolnzach
Landkreis: Pfaffenhofen a.d. Ilm
Bezirk: Oberbayern










Vervielfältigung nur für den eigenen Gebrauch.
Zur Maßentnahme nur bedingt geeignet.

Legende zur Flurkarte








Flurstück

-  Flurstücksgrenze
-  Flurstücksnummer
-  Zusammengehörende Flurstücksteile
-  Nicht festgestellte Flurstücksgrenze
-  Abgemarkter Grenzpunkt
-  Grenzpunkt ohne Abmarkung
-  Grenzpunkt, Abmarkung nach Quellenlage nicht zu spezifizieren

Gesetzliche Festlegung

-  Bodenordnungsverfahren

Gebäude

-  Wohngebäude
-  Gebäude für Wirtschaft oder Gewerbe
-  Umspannstation
-  Gebäude für öffentliche Zwecke
-  Gebäude mit Hausnummer
- HsNr. 20

Lagebezeichnung mit Hausnummer;
Gebäude im Kataster noch nicht erfasst,
bzw. noch nicht gebaut

Geodätische Grundlage





Ämtliches Lagereferenzsystem ist das weltweite **Universale Transversale Mercator-System – UTM**

Bezugssystem ist ETRS89; Bezugsellipsoid: GR580 mit 6° - Meridianstreifen; Bayern liegt in den Zonen 32 und 33;

32689699,83 (E) Rechtswert in Metern mit führender Zonenangabe

5338331,78 (N) Hochwert in Metern (Abstand vom Äquator)

Gebietsgrenze

-  Grenze der Gemarkung
-  Grenze der Gemeinde
-  Grenze des Landkreises
-  Grenze der kreisfreien Stadt

Tatsächliche Nutzung

-  Wohnbaufläche, Fläche gemischter Nutzung
Fläche besonderer funktionaler Prägung
-  Industrie- und Gewerbefläche
-  Sport-, Freizeit- und Erholungsfläche
Friedhof
-  Landwirtschaft
Ackerland
-  Landwirtschaft
Grünland
-  Straßenverkehr, Weg, Bahnverkehr,
Schiffsverkehr, Platz
-  Wald
-  Gehölz
-  Fließgewässer
-  Stehendes
Gewässer
-  Unkultivierte
Fläche
-  Hafenbecken
-  Sumpf
-  Moor
-  Spielplatz /
Bolzplatz
-  Wildpark
-  Flugverkehr /
Segelfluggelände
-  Parkplatz
-  Campingplatz
-  Park

Hinweis

Unsere ausführliche Legende finden Sie unter

https://s.bayern.de/ALKIS_Legende

oder schnell und einfach mit unserem
QR-Code.

Ein Service der
Bayerischen Vermessungsverwaltung.

