






Beilage /.A



-  **W top 1**
-  **W top 2**
-  **Wasserschutzgebiet**
-  **Allgemeinfläche**
-  **Gemüsegarten**