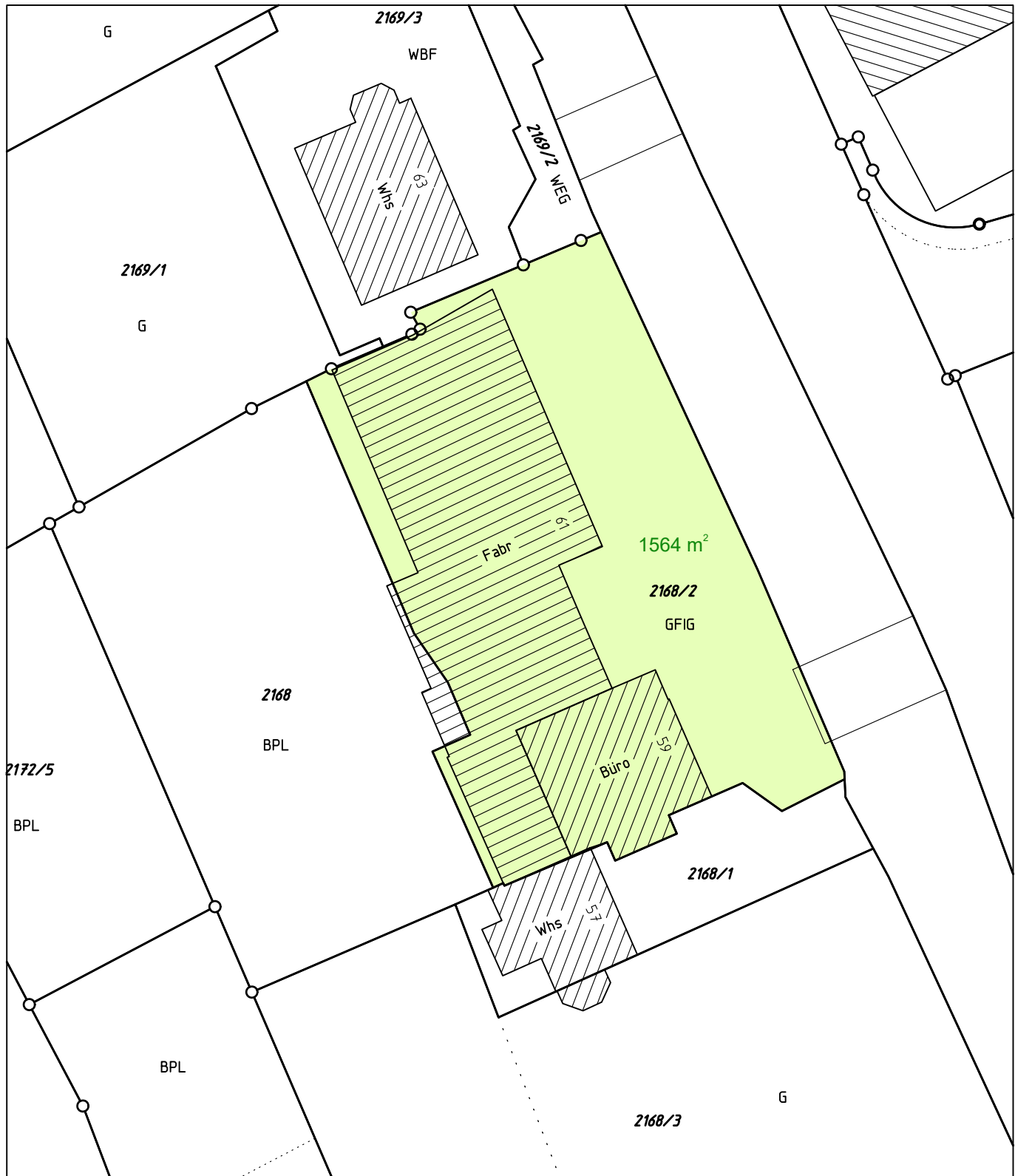
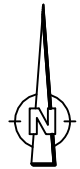


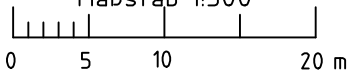
Landkreis Rottweil
Stadt Schramberg
Gemarkung Schramberg
Flur Schramberg

LAGEPLAN

ALKIS



Maßstab 1:500



Darstellung entspricht dem Liegenschaftskataster,
Abweichungen gegenüber dem Grundbuch möglich.
Keine Gewähr für unterirdische Leitungen.

gefertigt Schramberg, 23. 02. 2022

Flurstück Nr.: 2168/2
Maier, Gustav, GmbH & Co. KG

INGENIEURBÜRO FÜR
VERMESSUNGSTECHNIK
UND BAULEITPLANUNG
VERMESSUNGSBÜRO DOLD
Dipl.-Ing. (FH) Oliver Dold 78713 Schramberg
Am Vogtsbach 17 Tel 07422-7286 Fax 07422-7611

