

# Liegenschaftskarte

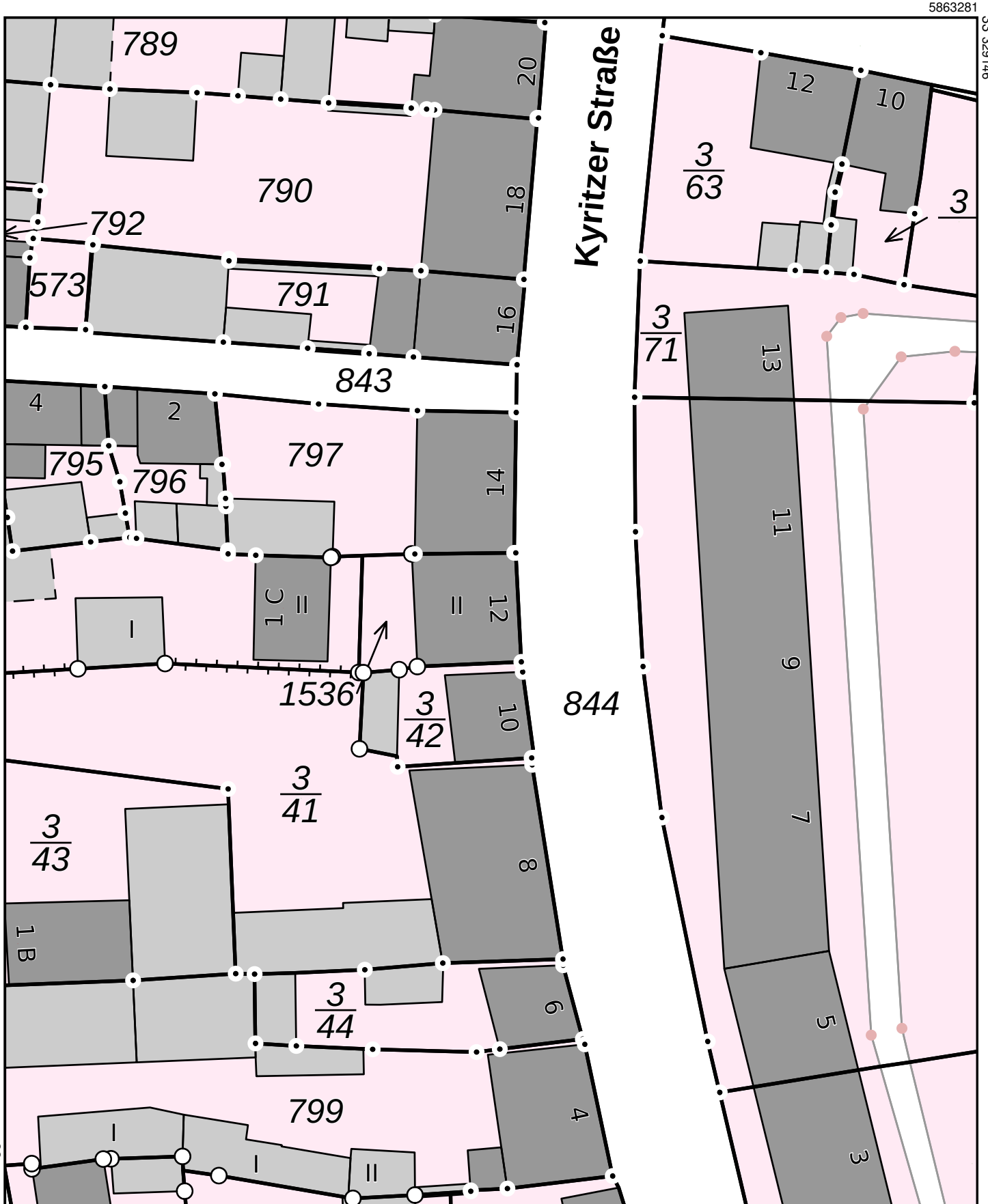
Erstellt: 16.02.2026

Maßstab: 1:500



Flurstück: 1536  
Flur: 2  
Gemarkung: Wusterhausen/Dosse

Gemeinde: Wusterhausen/Dosse  
Kreis: Ostprignitz-Ruppin  
Bundesland: Brandenburg



5863281

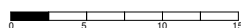
33 329146

Quelle: GeoBasis-DE / IGB 2026

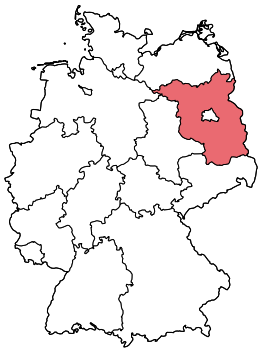
33 329052

5863166

Maßstab: 1:500



Meter



# Legende zur Liegenschaftskarte

Flurstück: 1536  
 Flur: 2  
 Gemarkung: Wusterhausen/Dosse

Gemeinde: Wusterhausen/Dosse  
 Kreis: Ostprignitz-Ruppin  
 Bundesland: Brandenburg

	Flurstück mit Flurstücksnummer und Flurstückgrenze		Gebäude mit Hausnummer
	strittige Flurstückgrenze		Siedlungsfläche
	zusammengehörende Flurstücksteile		Landwirtschaft
	abgemarkter Grenzpunkt		Industrie- und Gewerbefläche
	Grenzpunkt ohne Abmarkung		Sport-, Freizeit- und Erholungsfläche, Friedhof
	Grenzpunkt, Abmarkung nach Quellenlage nicht zu spezifizieren		Straßenverkehr, Weg, Platz, Bahnverkehr, Schiffsverkehr
	Landesgrenze (Bundesland)		Gartenland, Grünland, Gewässer- oder Verkehrsbeleitfläche
	Kreisgrenze, Grenze Kreisfreier Stadt		Fließgewässer
	Grenze der Verwaltungsgemeinschaft		Stehendes Gewässer, Hafenbecken, Meer
	Gemeindegrenze		Nadelwald
	Gemarkungsgrenze		Laubwald
	Flurgrenze		Mischwald
	Wohngebäude		Gehölz, Windschutz
	Gebäude für Wirtschaft oder Gewerbe		Bundesautobahn, Bundesstraße (hier Bundesstr. 34)
	Gebäude für öffentliche Zwecke		Landes- oder Staatsstraße (hier Landesstr. 56)