










Dateipfad: M:\Klipphausen\F20082_BPlan_Bahnhofsweg\07_Zeichnungen\3_Entwurf\211213_BPlan_Bahnhofsweg

Geobasisdaten: © Staatsbetrieb Geobasisinformation und Vermessung Sachsen (GeoSN) 2020
(Nutzung von Informationen aus den Datenbeständen des amtlichen Vermessungswesens gemäß §13 SächsVermKatG)

- Legende**
-  Plangebiet
 -  Wohngebäude
 -  Doppelgarage
 -  öffentliche Erschließung
 -  Hausgarten
 -  Parkplatz über Regenrückhalteanlage / Abfallbehälterstellplatz
 -  Gehölzpflanzung

Projekt:
**BEBAUUNGSPLAN
"WOHNGEBIET BAHNHOFSWEG" KLIPPAUSEN**

Planbezeichnung:
Städtebauliches Gestaltungskonzept

Planungsträger:
Gemeinde Klipphausen
Talstraße 3
01665 Klipphausen

geprüft:
Datum: _____
Unterschrift, Stempel

Planung:
Planungsbüro Schubert
GmbH & Co. KG
Rumpeltstraße 1
01454 Radeberg
Tel. 03528 41960
info@pb-schubert.de



geprüft:
Datum: _____
Unterschrift, Stempel

LPH:
ENTWURF

gez.:
SS/CHB/ML
Projektnr.:
F20082

Blattgröße:
B/H = 594 / 420 mm (0.25 m²)
Maßstab:
1:500

Plandatum:
07.12.2021
FB / LPH / Plannr.:
F 1 L01

DIN:
A2
Index:
-