

# Liegenschaftskarte

Erstellt: 20.01.2026

Maßstab: 1:500



Flurstück: 5  
Flur: 1  
Gemarkung: Protzen

Gemeinde: Fehrbellin  
Kreis: Ostprignitz-Ruppin  
Bundesland: Brandenburg



5857461

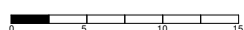
33 346843

Quelle: GeoBasis-DE / IGB 2026

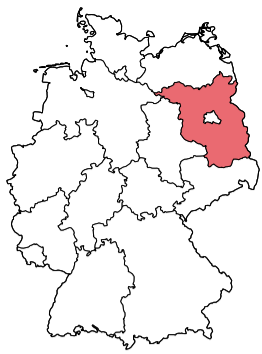
33 346506

5857290

Maßstab: 1:500



Meter



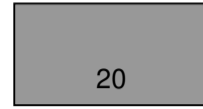
# Legende zur Liegenschaftskarte

Flurstück: 5  
Flur: 1  
Gemarkung: Protzen

Gemeinde: Fehrbellin  
Kreis: Ostprignitz-Ruppin  
Bundesland: Brandenburg



Flurstück mit Flurstücksnummer und Flurstücksgrenze



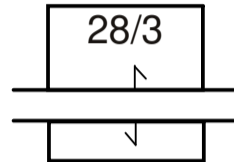
Gebäude mit Hausnummer



strittige Flurstücksgrenze



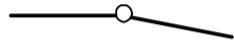
Siedlungsfläche




zusammengehörende Flurstücksteile



Landwirtschaft



abgemarkter Grenzpunkt



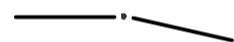
Industrie- und Gewerbefläche



Grenzpunkt ohne Abmarkung



Sport-, Freizeit- und Erholungsfläche, Friedhof



Grenzpunkt, Abmarkung nach Quellenlage nicht zu spezifizieren



Straßenverkehr, Weg, Platz, Bahnverkehr, Schiffsverkehr



Landesgrenze (Bundesland)



Gartenland, Grünland, Gewässer- oder Verkehrsbegleitfläche



Kreisgrenze, Grenze Kreisfreier Stadt



Fließgewässer



Grenze der Verwaltungsgemeinschaft



Stehendes Gewässer, Hafenbecken, Meer



Gemeindegrenze



Nadelwald



Gemarkungsgrenze



Laubwald



Flurgrenze



Mischwald



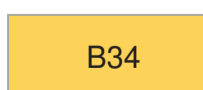
Wohngebäude



Gehölz, Windschutz



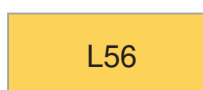
Gebäude für Wirtschaft oder Gewerbe



Bundesautobahn, Bundesstraße (hier Bundesstr. 34)



Gebäude für öffentliche Zwecke



Landes- oder Staatsstraße (hier Landesstr. 56)