MODULARIO
F. rig. rend. 497

MINISTERO DELLE FINANZE
DIREZIONE GENERALE DEL CATASTO E DEI SS.TT.EE.

# CATASTO EDILIZIO URBANO (RDL 13-4-1939, n. 652)

LIRE 250

Planimetria di u.i.u. in Comune di CANNOBIO via SPASU' civ. 27

N°2

PIANO TERRENO

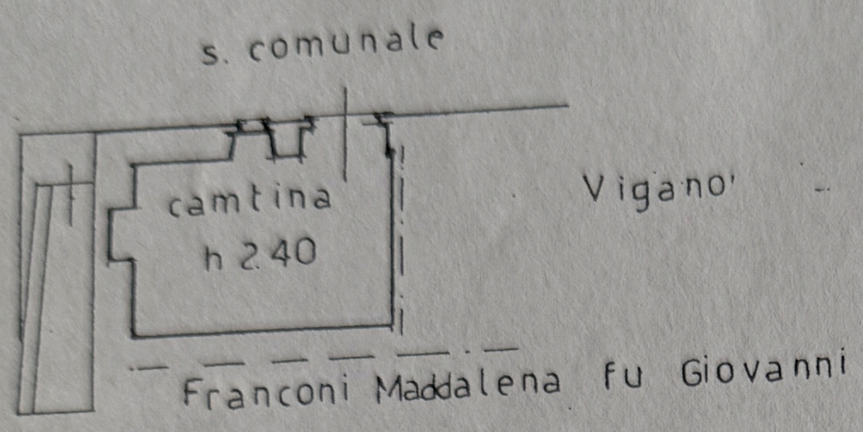


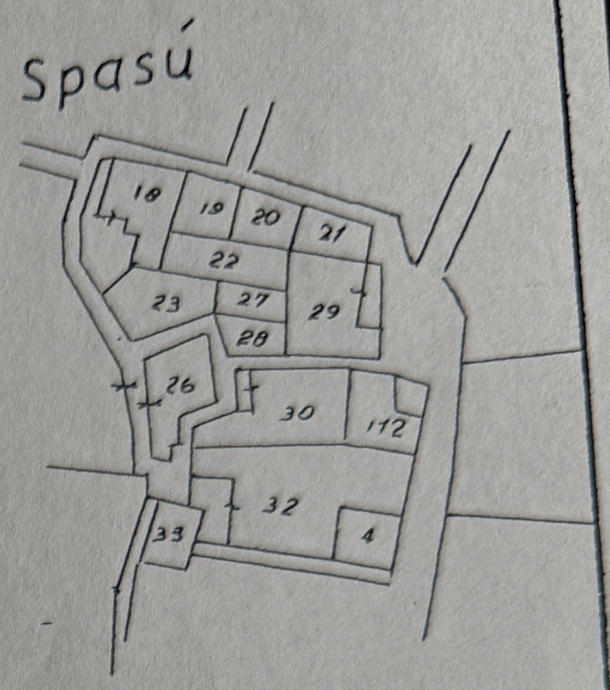


PIANO SECONDO

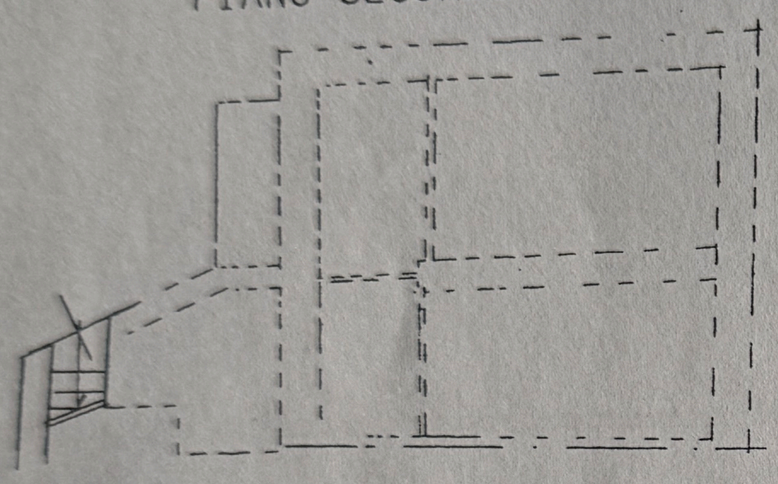


Comune di CANNOBIO
FG. 3 mapp. 30
SC. 1:1000

PIANO TERZO

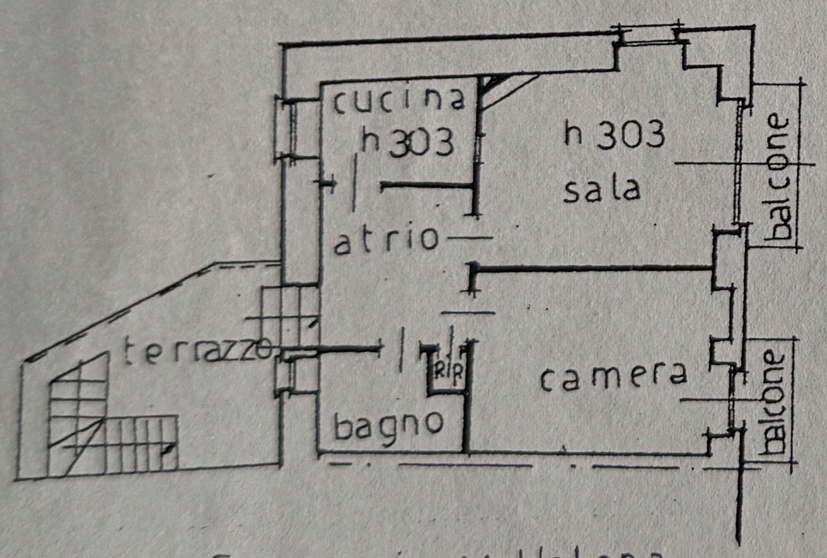


Franconi Maddalena
fu Giovanni

ORIENTAMENTO

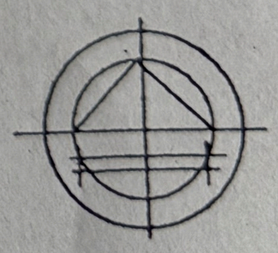

SCALA DI 1: 200

Dichiarazione di N.C. ☐
Denuncia di variazione ☐

Identificativi catastali
F. 3
n. 30 sub. 3

Compilata dal Geom. DE SARIO FIORINO
(Titolo, cognome e nome)

Iscritto all'albo de i Geometri
della provincia di Novara n. 1126
data 11/10/89 Firma geom. fiorino de Sario

RISERVATO ALL'UFFICIO