



Amt für Digitalisierung, Breitband und Vermessung
Coburg

Wettiner Anlage 1
96450 Coburg

Auszug aus dem Liegenschaftskataster

Flurkarte mit Digitalem Orthophoto 1:1000

Erstellt am 03.08.2024

Flurstück: 260
Gemarkung: Waldsachsen







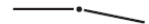
Gemeinde: Stadt Rödentel
Landkreis: Coburg
Bezirk: Oberfranken







Legende zur Flurkarte mit Digitalem Orthophoto









Flurstück

-  Flurstücksgrenze
-  Flurstücksnummer
-  Zusammengehörende Flurstücksteile
-  Nicht festgestellte Flurstücksgrenze
-  Abgemarkter Grenzpunkt
-  Grenzpunkt ohne Abmarkung
-  Grenzpunkt, Abmarkung nach Quellenlage nicht zu spezifizieren





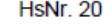
Gebietsgrenze

-  Grenze der Gemarkung
-  Grenze der Gemeinde
-  Grenze des Landkreises
-  Grenze der kreisfreien Stadt

Bauwerke, Einrichtungen und sonstige Angaben

-  Gedenkstätte, Denkmal
-  Bildstock, Wegekreuz, Gipfelkreuz
-  Historischer Grenzstein
-  Brunnen (Trinkwasserversorgung)
-  Springbrunnen, Zierbrunnen
-  Kellereingang

Gebäude

-  Gebäude
-  Gebäude mit Hausnummer
-  Umspannstation
-  Kinderkrippe, Kindergarten, Kindertagesstätte
-  Lagebezeichnung mit Hausnummer;
Gebäude im Kataster noch nicht erfasst,
bzw. noch nicht gebaut

Gesetzliche Festlegung

-  Bodenordnungsverfahren

Geodätische Grundlage

Amtliches Lagereferenzsystem ist das weltweite
Universale Transversale Mercator-System – **UTM**

Bezugssystem ist ETRS89 ; Bezugsellipsoid: GRS 80
mit 6° - Meridianstreifen; Bayern liegt in den Zonen 32 und 33;
32689699,83 (E) Rechtswert in Metern mit führender
Zonenangabe
5338331,78 (N) Hochwert in Metern (Abstand vom Äquator)

Hinweis

Unsere ausführliche Legende finden Sie unter
<https://www.geodaten.bayern.de/flurkarte/legende.pdf>

oder schnell und einfach mit unserem
QR-Code.

Ein Service der
Bayerischen Vermessungsverwaltung.



Zur besseren Lesbarkeit wurden die in der Flurkarte mit Digitalem Orthophoto in gelb dargestellten
Signaturen in der Legende in schwarzer Farbe dargestellt.