

Flurstück: 230
Flur: 101
Gemarkung: Stüdenitz

Gemeinde: Stüdenitz-Schönermark
Kreis: Ostprignitz-Ruppin
Bundesland: Brandenburg

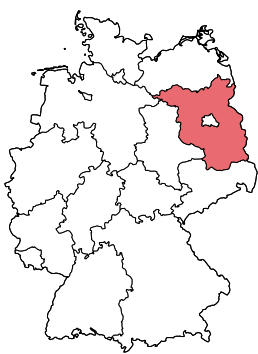


5863455

Maßstab: 1:500



Meter



Legende
zur Liegenschaftskarte

Flurstück: 230

Flur: 101

Gemarkung: Stüdenitz


Gemeinde: Stüdenitz-Schönermark

Kreis: Ostprignitz-Ruppin

Bundesland: Brandenburg



Flurstück mit Flurstücksnummer und Flurstücksgrenze



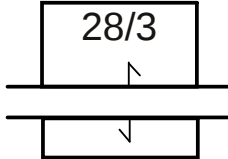
Gebäude mit Hausnummer



strittige Flurstücksgrenze



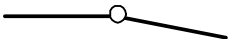
Siedlungsfläche




zusammengehörende Flurstücksteile



Landwirtschaft




abgemarkter Grenzpunkt



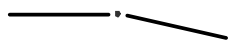
Industrie- und Gewerbefläche



Grenzpunkt ohne Abmarkung



Sport-, Freizeit- und Erholungsfläche, Friedhof



Grenzpunkt, Abmarkung nach Quellenlage nicht zu spezifizieren



Straßenverkehr, Weg, Platz, Bahnverkehr, Schiffsverkehr



Landesgrenze (Bundesland)



Gartenland, Grünland, Gewässer- oder Verkehrsbegleitfläche



Kreisgrenze, Grenze Kreisfreier Stadt



Fließgewässer



Grenze der Verwaltungsgemeinschaft



Stehendes Gewässer, Hafenbecken, Meer



Gemeindegrenze



Nadelwald



Gemarkungsgrenze



Laubwald



Flurgrenze



Mischwald



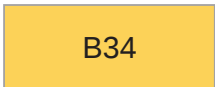
Wohngebäude



Gehölz, Windschutz



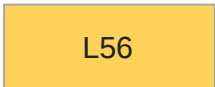
Gebäude für Wirtschaft oder Gewerbe



Bundesautobahn, Bundesstraße (hier Bundesstr. 34)



Gebäude für öffentliche Zwecke



Landes- oder Staatsstraße (hier Landesstr. 56)