

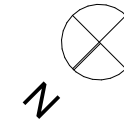
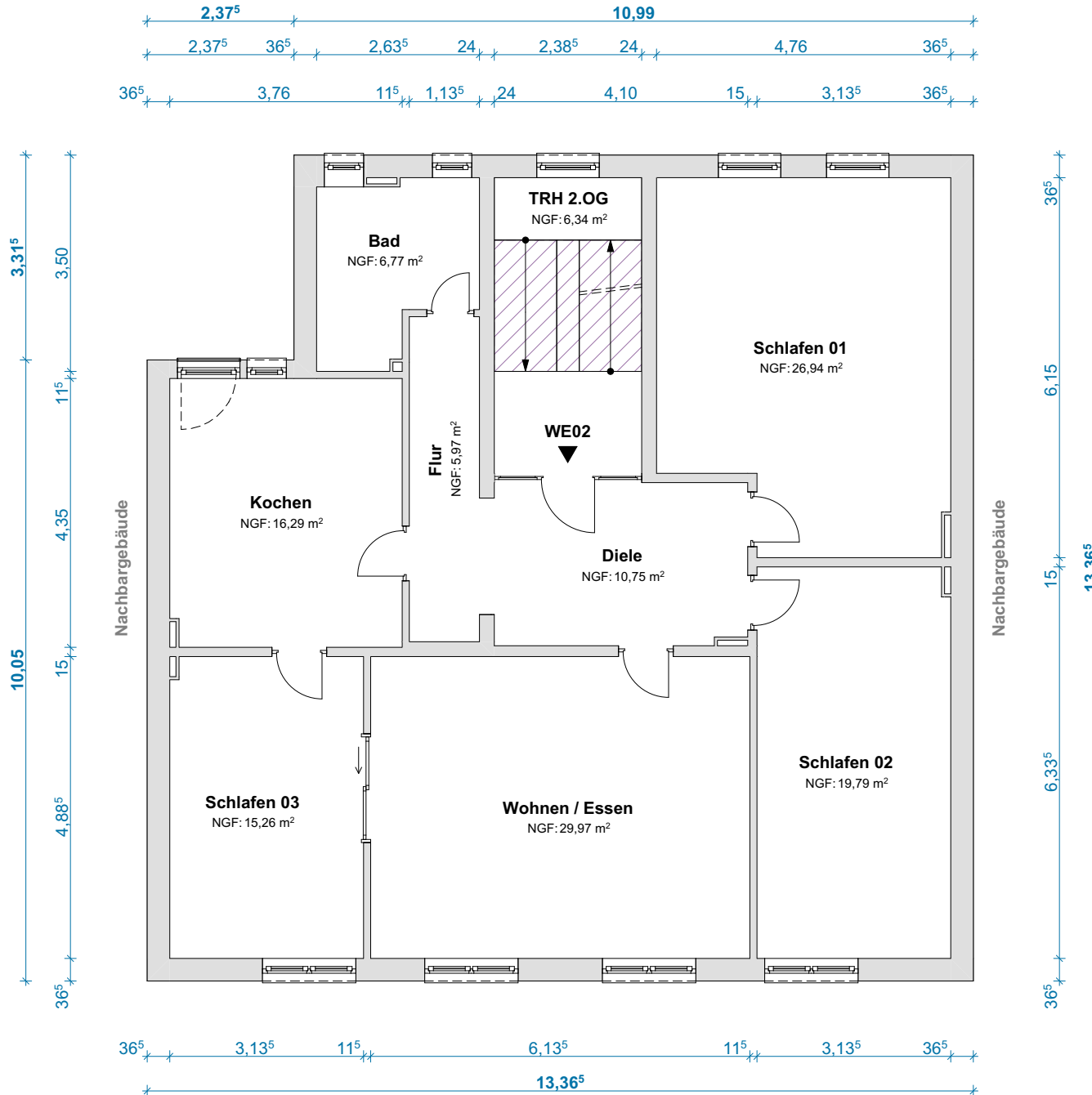


LEGENDE		Wohnfläche 50% (1,00 m-2,00 m)
		Wohnfläche 0% (0,00 m-1,00 m)



### OBJEKTDATEN

**Reihenmittelhaus mit 1 GE und 3 WE**  
 Kaiserwall 20  
 45657 Recklinghausen

### SACHVERSTÄNDIGER

**Martin Dierksen**  
 Am Markt 4  
 19386 Lüz

### PLANINFORMATIONEN

Grundlage: Vorortaufmaß LiDAR Scan  
 Geschoss/ Ansicht: 2. Obergeschoss  
 Format: DIN A4 Maßstab: 1:100  
 erstellt am: 23.05.2025

### BESTÄTIGUNG



### HAFTUNGSAUSSCHLUSS

Die Pläne wurden im Rahmen eines Vor-Ort-Aufmaßes mit präziser LiDAR-Technik erstellt. Zur Ermittlung der Maße wurde die Methode der linearen Interpolation angewandt, um eine exakte und zuverlässige Darstellung der baulichen Gegebenheiten zu gewährleisten.