
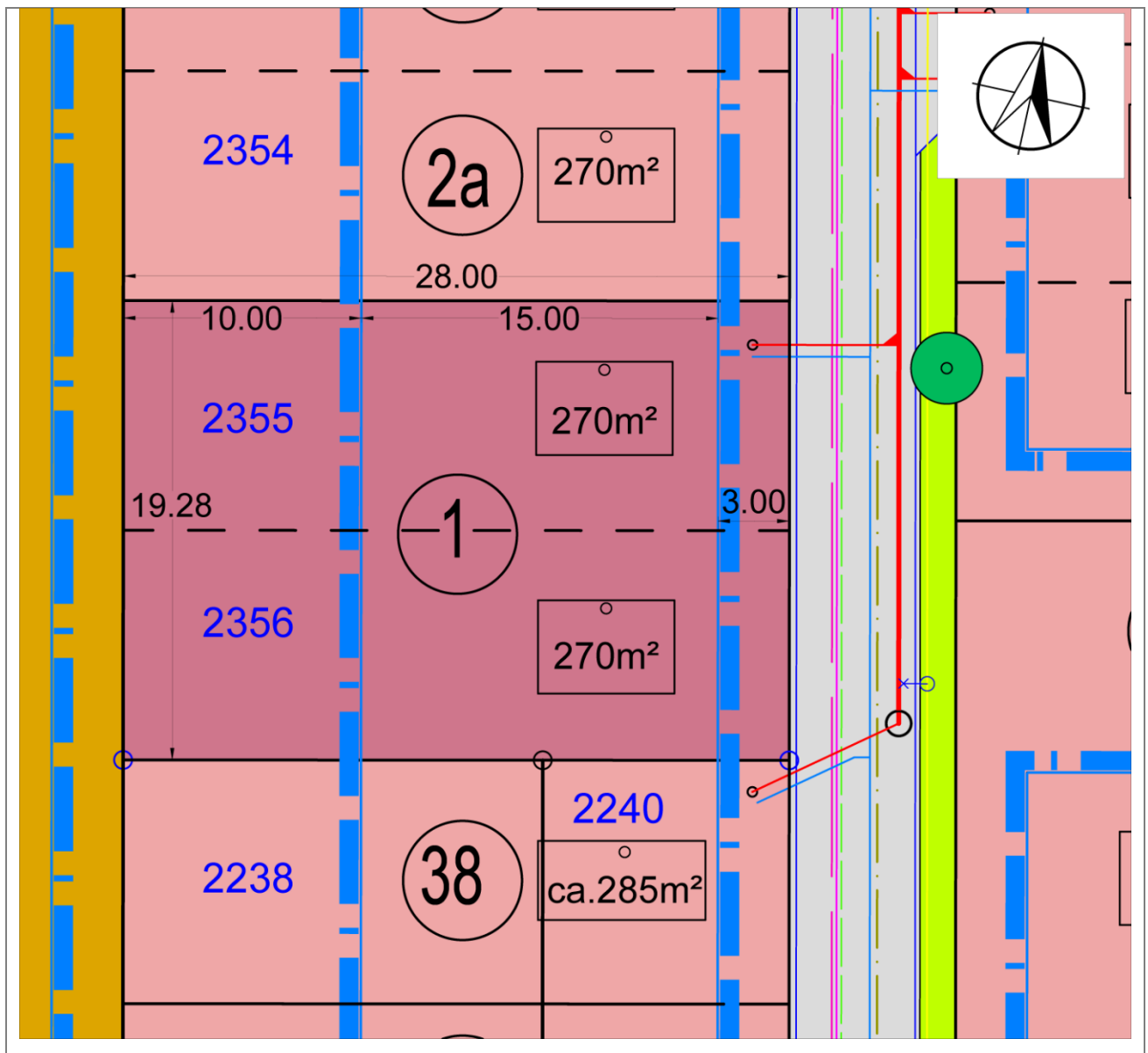


Grundstücksausweis



Gemeinde, Ortsteil	Barleben
Plangebiet / Baugebiet	„Alte Ziegelei“
B-Plan-Nr.	30 „Alte Ziegelei“
Parzellennr.	1
Flurstück/e	2355; 2356
Gesamtgröße	540
Maßstab des Planes	
erstellt am	04.07.2024






Für die Richtigkeit und Vollständigkeit des Inhaltes, der Daten, Angaben und der Maße, sowie die Lage und Verfügbarkeit der Medien übernehmen wir keine Gewähr.

Der Grundstücksausweis ist eine Planungshilfe für die Vorplanung einer Bebauung. Er ist nicht als Lageplan für die Beantragung von Baugenehmigungen nach §§ 31 bis 35 BauO LSA oder die Einreichung von Bauanzeigen nach § 61 BauO LSA geeignet und darf dafür nicht verwendet werden.

Legende




















Nutzungsart Kaufgrundstücke

-  Wohnbaufläche
-  Anschlußpunkt Abwasser
-  Trinkwasserleitung
-  Baugrenze

Nutzungsart Nachbargrundstücke

-  Wohnbaufläche
-  öffentliche Grünfläche
-  Mischgebiet
-  Spielplatz
-  Waldfläche
-  Zaun

sonstige Erläuterungen

-  Gasleitung
-  Schmutzwasserleitung
-  Info-Kabel Telekom
-  TKI Infokabel
-  Beleuchtung
-  Regenwasserablauf
-  vorhandene Bebauung
-  öffentliche Straße (Asphalt)
-  öffentliche Straße (Ökopflaster)
-  öffentlicher Fußweg
-  öffentlicher PKW-Stellplatz
-  Straßenbeleuchtung
-  Baum
-  Rigole (Regenwasserversickerung)
-  Schieberkreuz
-  Mulde
-  Hydrant
-  Schacht
-  KVS - Kabelverteilerschrank

Abweichungen wurden/ werden durch
Versorger gegebenenfalls erklärt