






Maßstab 1 : 1 000
 10 0 10 20 30 40 m

STAATSBETRIEB IMMOBILIEN-
 UND BAUMANAGEMENT
 SIB



	Flurstücke		Gemeindegrenze
	Gemarkungsgrenze		

Fls.-nummer:	95/25
Gemarkung:	Pöhlau
Ort:	Zwickau
Niederl. / Zentrale:	
Datum:	03.11.2021
Bearbeiter:	

Geobasisdaten: Staatsbetrieb Geobasisinformation und Vermessung Sachsen 01.10.2021
 Orthophoto: Staatsbetrieb Geobasisinformation und Vermessung Sachsen