


Zerlegungsvorschlag V1

Gemarkung: Hönow
Flur: 3
Flurstück: 126
Maßstab 1:200
geplante Teilungsgrenze
20.06.2025



157
Nr. 33

Nr. 14

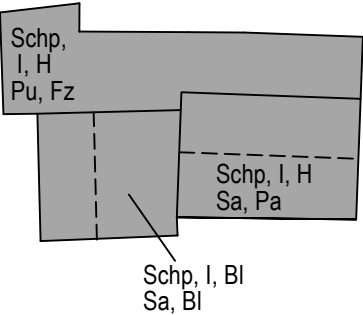
112

784

-19.15-

126

Teilfläche A
ca. 605 m²



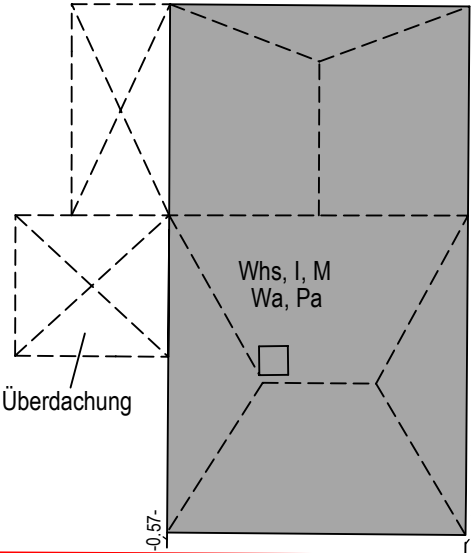
127

-25.20-

-32.70-

-15.64-

Teilfläche B
ca. 511 m²



-32.70-

-2.43-

-0.54-

-7.90-

Baulast für
Abstandsfläche
19 m²

-58.75-

125

Nr. 31

-15.64-

-3.50-

Mahlsdorfer Straße
K 6426

Nr. 29

114
1

bestätigt am:

Unterschrift



Anbau
I, M, Wa, Pa

