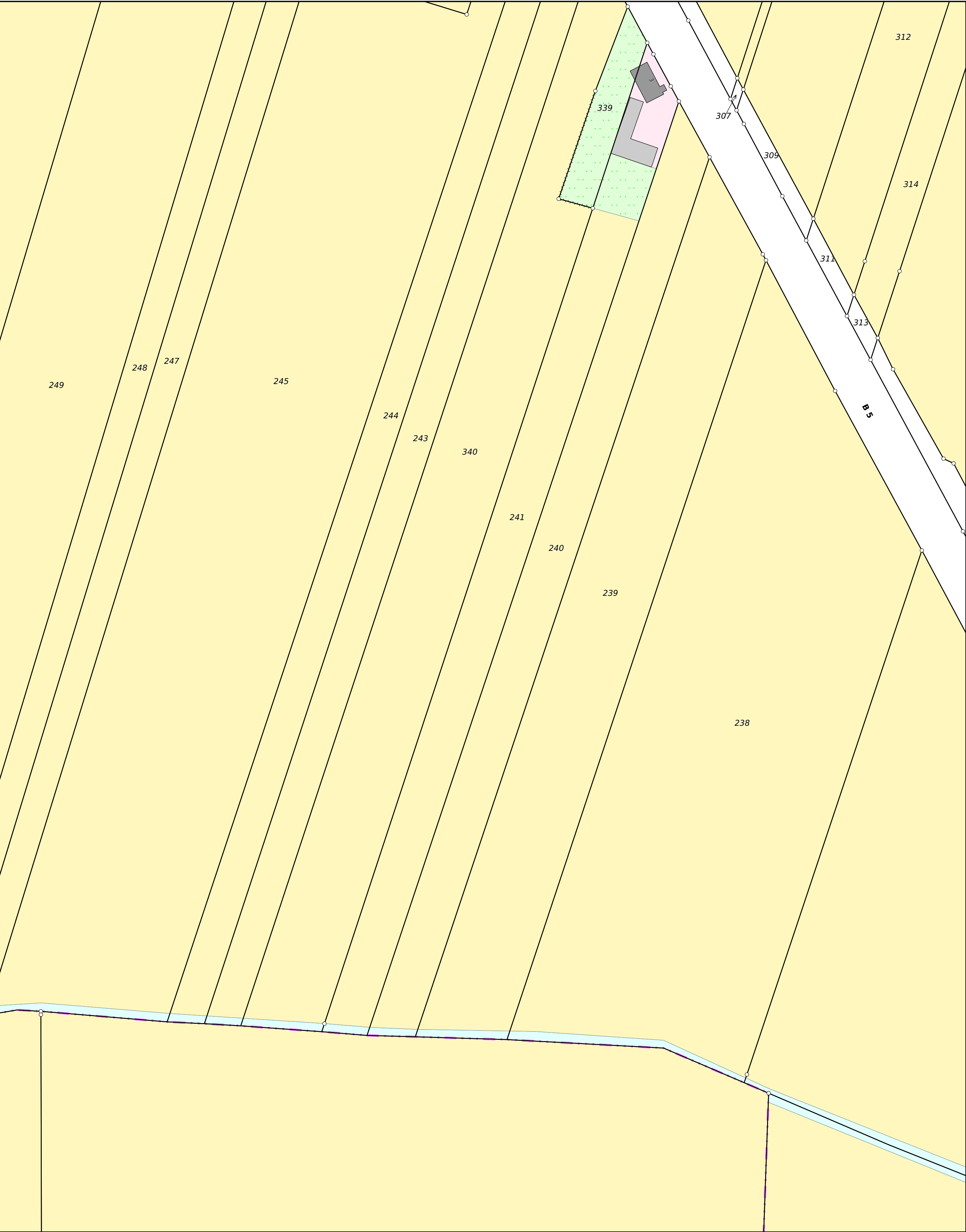
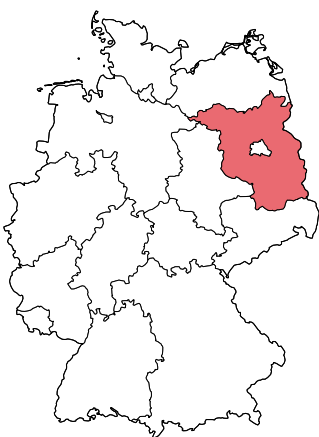


Flurstück:	241	Gemeinde:	Wusterhausen/Dosse
Flur:	1	Kreis:	Ostprignitz-Ruppin
Gemarkung:	Segeletz	Bundesland:	Brandenburg



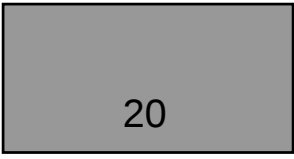


Legende
zur Liegenschaftskarte

Flurstück: 241
Flur: 1
Gemarkung: Segeletz
Gemeinde: Wusterhausen/Dosse
Kreis: Ostprignitz-Ruppin
Bundesland: Brandenburg



Flurstück mit Flurstücksnummer und Flurstückgrenze



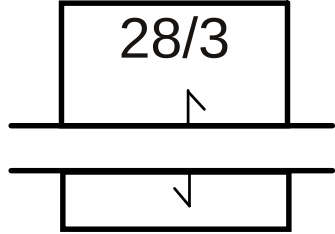
Gebäude mit Hausnummer



strittige Flurstückgrenze



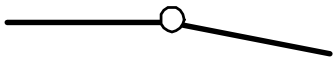
Siedlungsfläche




zusammengehörende Flurstücksteile



Landwirtschaft



abgemarkter Grenzpunkt



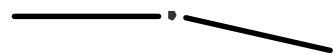
Industrie- und Gewerbefläche



Grenzpunkt ohne Abmarkung



Sport-, Freizeit- und Erholungsfläche, Friedhof



Grenzpunkt, Abmarkung nach Quellenlage nicht zu spezifizieren



Straßenverkehr, Weg, Platz, Bahnverkehr, Schiffsverkehr



Landesgrenze (Bundesland)



Gartenland, Grünland, Gewässer- oder Verkehrsbegleitfläche



Kreisgrenze, Grenze Kreisfreier Stadt



Fließgewässer



Grenze der Verwaltungsgemeinschaft



Stehendes Gewässer, Hafenbecken, Meer



Gemeindegrenze



Nadelwald



Gemarkungsgrenze



Laubwald



Flurgrenze



Mischwald



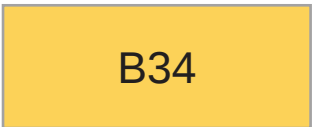
Wohngebäude



Gehölz, Windschutz



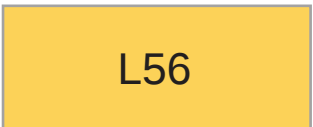
Gebäude für Wirtschaft oder Gewerbe



Bundesautobahn, Bundesstraße (hier Bundesstr. 34)



Gebäude für öffentliche Zwecke



Landes- oder Staatsstraße (hier Landesstr. 56)