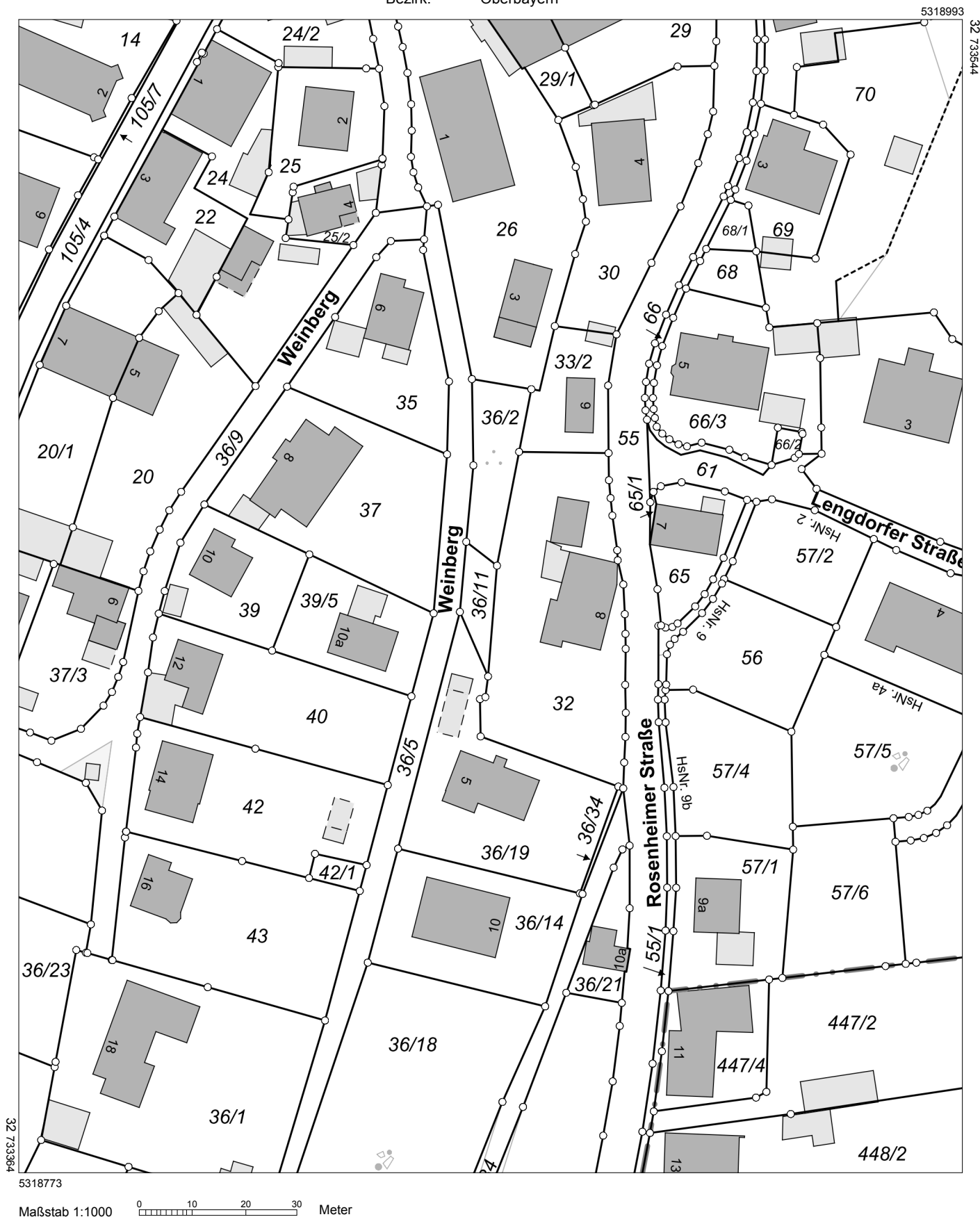




Flurstück: 36/11
Gemarkung: Rott a.Inn





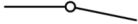

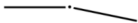
Gemeinde: Rott a.Inn
Landkreis: Rosenheim
Bezirk: Oberbayern




Legende zur Flurkarte








Flurstück

-  Flurstücksgrenze
-  Flurstücksnummer
-  Zusammengehörende Flurstücksteile
-  Nicht festgestellte Flurstücksgrenze
-  Abgemarkter Grenzpunkt
-  Grenzpunkt ohne Abmarkung
-  Grenzpunkt, Abmarkung nach Quellenlage nicht zu spezifizieren





Gesetzliche Festlegung

-  Bodenordnungsverfahren
















Gebäude

-  Wohngebäude
 -  Gebäude für Wirtschaft oder Gewerbe
 -  Umspannstation
 -  Gebäude für öffentliche Zwecke
 -  Gebäude mit Hausnummer
- Lagebezeichnung mit Hausnummer;
Gebäude im Kataster noch nicht erfasst,
bzw. noch nicht gebaut
- HsNr. 20

Gebietsgrenze

-  Grenze der Gemarkung
-  Grenze der Gemeinde
-  Grenze des Landkreises
-  Grenze der kreisfreien Stadt

Tatsächliche Nutzung

- | | |
|--|---|
|  Industrie- und Gewerbefläche |  Landwirtschaft Grünland |
|  Wald |  Gehölz |
|  Fließgewässer |  Stehendes Gewässer |
|  Unkultivierte Fläche |  Hafenbecken |
|  Sumpf |  Moor |
|  Spielplatz / Bolzplatz |  Wildpark |
|  Flugverkehr / Segelfluggelände |  Parkplatz |
|  Campingplatz |  Park |

Geodätische Grundlage

Ämtliches Lagereferenzsystem ist das weltweite **Universale Transversale Mercator-System – UTM**

Bezugssystem ist ETRS89; Bezugsellipsoid: GR580 mit 6° - Meridianstreifen; Bayern liegt in den Zonen 32 und 33;

32689699,83 (E) Rechtswert in Metern mit führender Zonenangabe

5338331,78 (N) Hochwert in Metern (Abstand vom Äquator)

Hinweis

Unsere ausführliche Legende finden Sie unter

https://s.bayern.de/ALKIS_Legende

oder schnell und einfach mit unserem QR-Code.

Ein Service der Bayerischen Vermessungsverwaltung.

