

Liegenschaftskarte

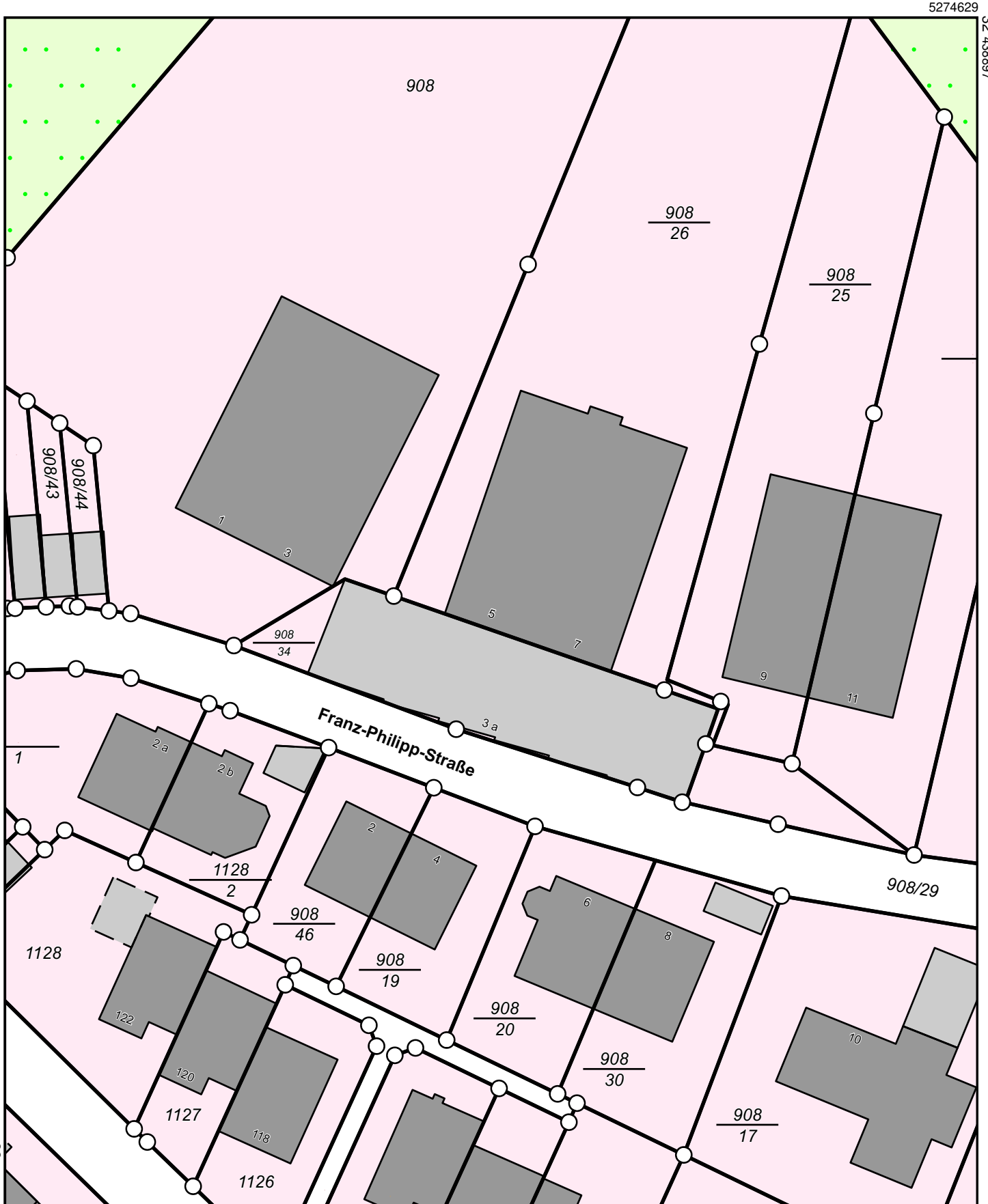
Erstellt: 17.03.2026

Maßstab: 1:500



Flurstück: 908/26
Gemarkung: Waldshut

Gemeinde: Waldshut-Tiengen
Kreis: Waldshut
Bundesland: Baden-Württemberg



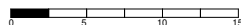
32 438897

9202 MB-TGI / ED-sisGeoD : ettenO

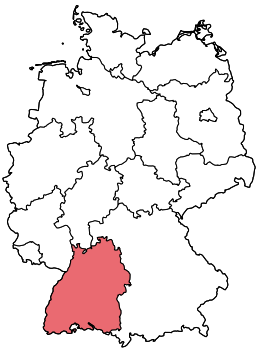
32 438803

5274514

Maßstab: 1:500



Meter



Legende zur Liegenschaftskarte

Flurstück: 908/26
Gemarkung: Waldshut

Gemeinde: Waldshut-Tiengen
Kreis: Waldshut
Bundesland: Baden-Württemberg

	Flurstück mit Flurstücksnummer und Flurstücksgrenze		Gebäude mit Hausnummer
	strittige Flurstücksgrenze		Siedlungsfläche
	zusammengehörende Flurstücksteile		Landwirtschaft
	abgemarkter Grenzpunkt		Industrie- und Gewerbefläche
	Grenzpunkt ohne Abmarkung		Sport-, Freizeit- und Erholungsfläche, Friedhof
	Grenzpunkt, Abmarkung nach Quellenlage nicht zu spezifizieren		Straßenverkehr, Weg, Platz, Bahnverkehr, Schiffsverkehr
	Landesgrenze (Bundesland)		Gartenland, Grünland, Gewässer- oder Verkehrsbeleitfläche
	Kreisgrenze, Grenze Kreisfreier Stadt		Fließgewässer
	Grenze der Verwaltungsgemeinschaft		Stehendes Gewässer, Hafenbecken, Meer
	Gemeindegrenze		Nadelwald
	Gemarkungsgrenze		Laubwald
	Flurgrenze		Mischwald
	Wohngebäude		Gehölz, Windschutz
	Gebäude für Wirtschaft oder Gewerbe		Bundesautobahn, Bundesstraße (hier Bundesstr. 34)
	Gebäude für öffentliche Zwecke		Landes- oder Staatsstraße (hier Landesstr. 56)