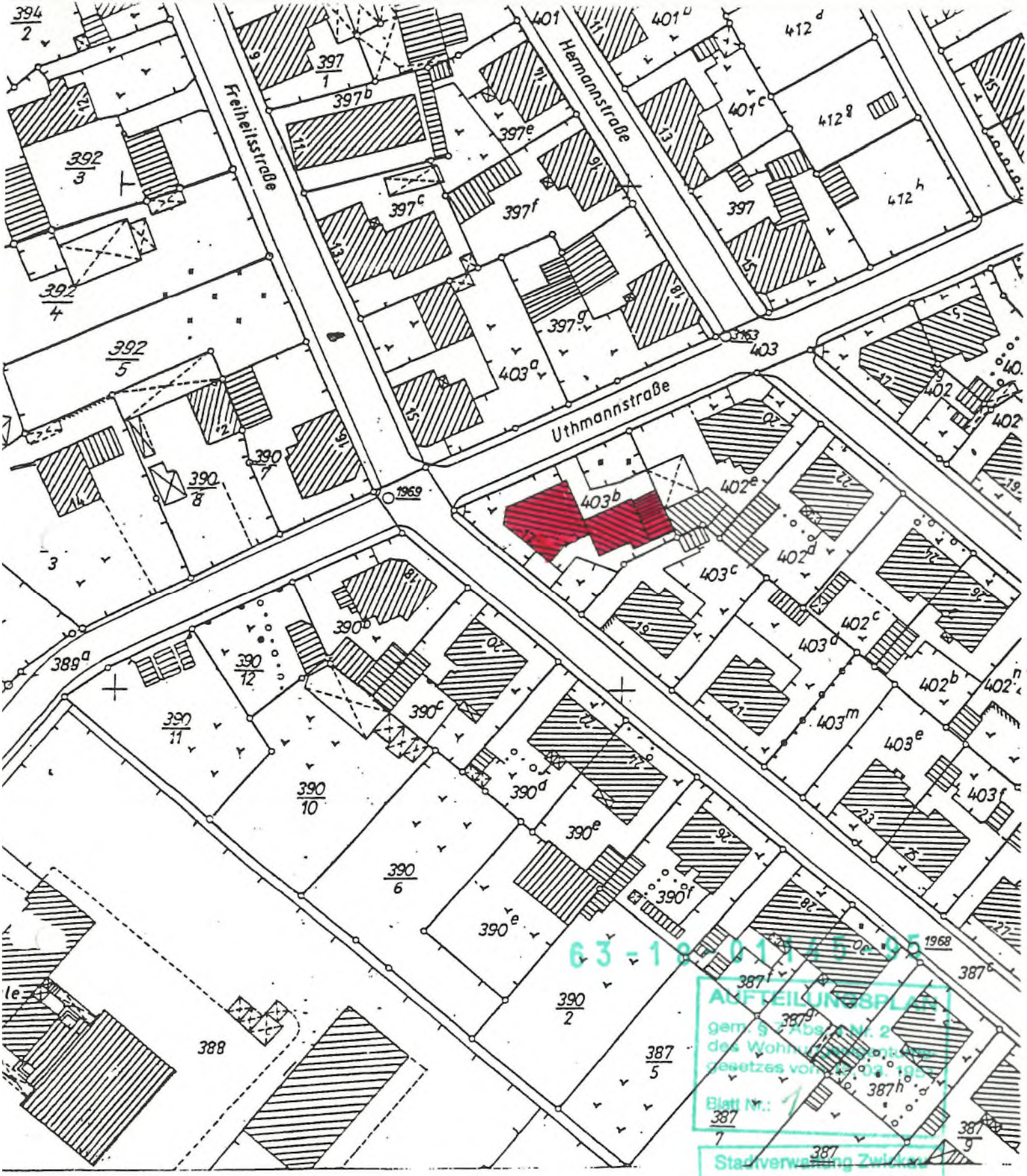

Staatliches Vermessungsamt Zwickau-Stadt hergestellt am: 28. Sep. 1993

KOPIE DER FLURKARTE

Maßstab 1:1000 Kartenblatt: 123

Gemeinde Stadt Zwickau
Gemarkung Oberplanitz

Staatliches Vermessungsamt
Zwickau
Schedewitzer Straße 22
08056 Zwickau

In der Darstellung der Flurkarte können Veränderungen berücksichtigt sein, die noch nicht in das Grundbuch übernommen sind. Der Topographieinhalt kann vom örtlichen Zustand abweichen. Durch die Vervielfältigungstechnik sind Maßstabsabweichungen möglich.

63-18-01145-95

AUFTEILUNGSPLAN
gem. § 7 Abs. 4 Nr. 2
des Wohnungseigentumsgesetzes vom 15. 03. 1951
Blatt Nr.: 2

Stadtverwaltung Zwickau
Untere Bauaufsichtsbehörde
Zwickau, den -3. Juli 1995
Unterschrift: Vorbrum

Grünfläche
Rasengitterplatten
Betonpflaster

Ingenieurbüro Bau
Bindig & Partner

MASSSTAB ~ 1: 500	BAUVORHABEN: Sanierung Wohnhaus		REGISTRIERNUMMER 14-1-2-1-1899-90
DATUM 11. 4. 95	Freiheitsstraße 17		BAUPLAN-NR.
GEÄNDERT	ZEICHNUNGSTITEL: Lageplan / Stellplätze		
	BAUPLANUNG	TRAGWERKSPL.	ZEICHNUNG	BLATT-NR. 1

ANSICHT VON SÜD-WEST

ANSICHT VON NORD

63-18-01145-95

AUFTEILUNGSPLAN
gem. § 7 Abs. 4 Nr. 2
des Wohnungseigentumsgesetzes vom 16. 03. 1951
Blatt Nr.: 3

Stadtverwaltung Zwickau
Untere Bauaufsichtsbehörde
Zwickau, den 3. Juli 1995
Unterschrift:

Ingenieurbüro Bau
Bärwig & Partner

MASSSTAB 1:100	BAUVORHABEN Sanierung Wohnhaus		
DATUM 17.4.95	STRASSE Reichsstraße 17, Zwickau		
GEZEICHNET	Ansichten Norden Süd-West		
PRÜFUNG	BAUVORLAGE	GENEHMIG	PLANNR. 2

63-18-01145-95

AUFTEILUNGSPLAN
gem. § 7 Abs. 4 Nr. 2
des Wohnungseigentums-
gesetzes vom 15. 03. 1951
Blatt Nr.: 4

Stadtverwaltung Zwickau
Untere Bauaufsichtsbehörde
Zwickau, den 3. Juli 1995
Unterschrift

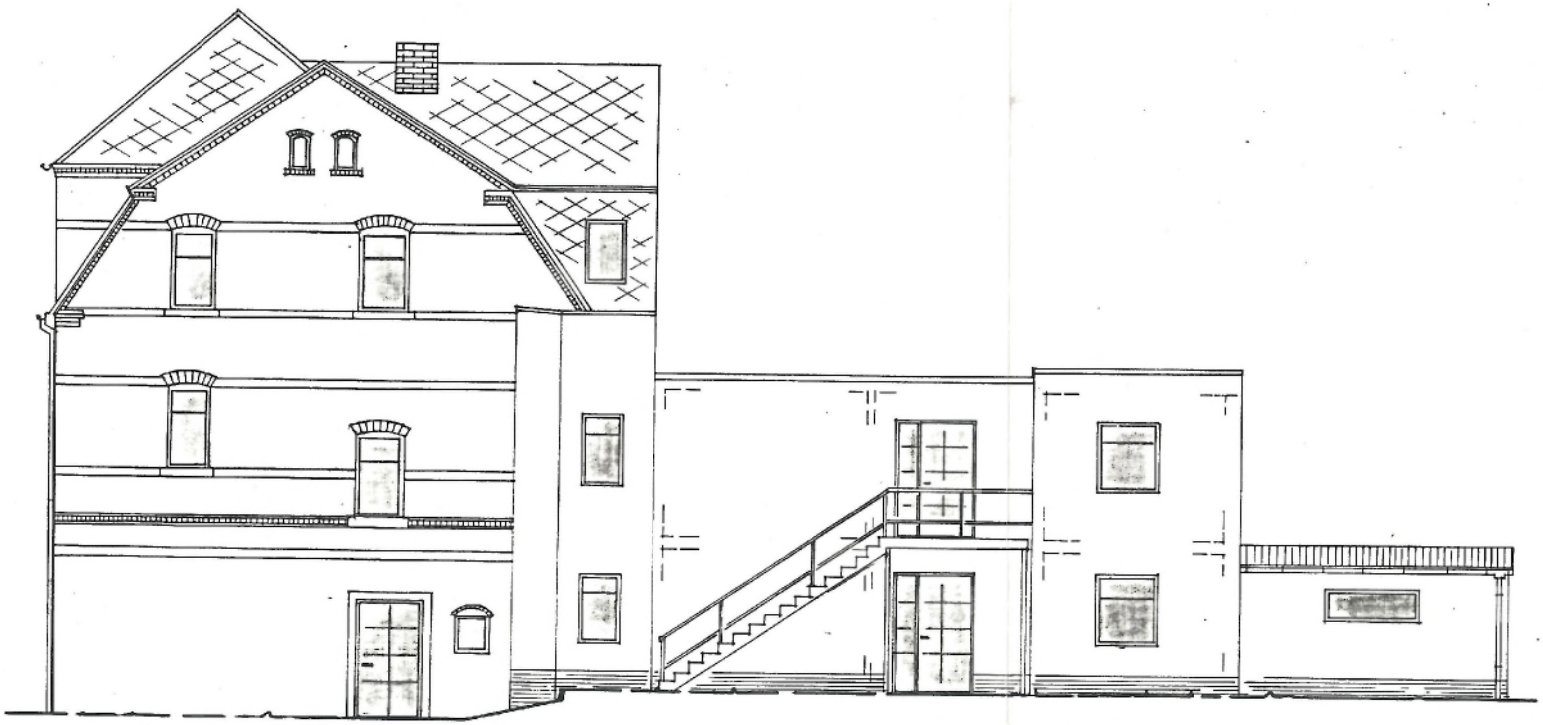

Ingenieurbüro Bau
Birdig & Partner

MASSTAB 1:100	BAUVORHABEN Sanierung Wohnhaus Freiheitsstraße 17		REGISTRIERNUMMER 14-1-2-1-1899-90
DATUM 11.4.95	ZEICHNUNGSTITEL		BAUPLAN-NR.
GEÄNDERT	Ansicht von Süden		
	BAUPLANUNG	TRAGWERKSPL. / ZEICHNUNG	BLATT-NR. 3

63-18-01145-95

AUFTEILUNGSPLAN
gem. § 7 Abs. 4 Nr. 2
des Wohnungseigentumsgesetzes vom 15. 03. 1951

Blatt Nr.: 5

Stadtverwaltung Zwickau
Untere Bauaufsichtsbehörde
Zwickau, den 3. Juli 1995
Unterschrift

1:100 Sanierung Wohnhaus
Frohnlitzsmalde 17, Zwickau
6.4.95
Grundriß KG
Blatt 4

63-1a-01145-95

AUFTEILUNGSPLAN
gem. § 7 Abs. 4 Nr. 2
des Wohnungseigentumsgesetzes vom 15. 03. 1951
Blatt Nr.: 6

Stadtverwaltung Zwickau
Untere Bauaufsichtsbehörde
Zwickau, den - 3. Juli 1995
Unterschrift

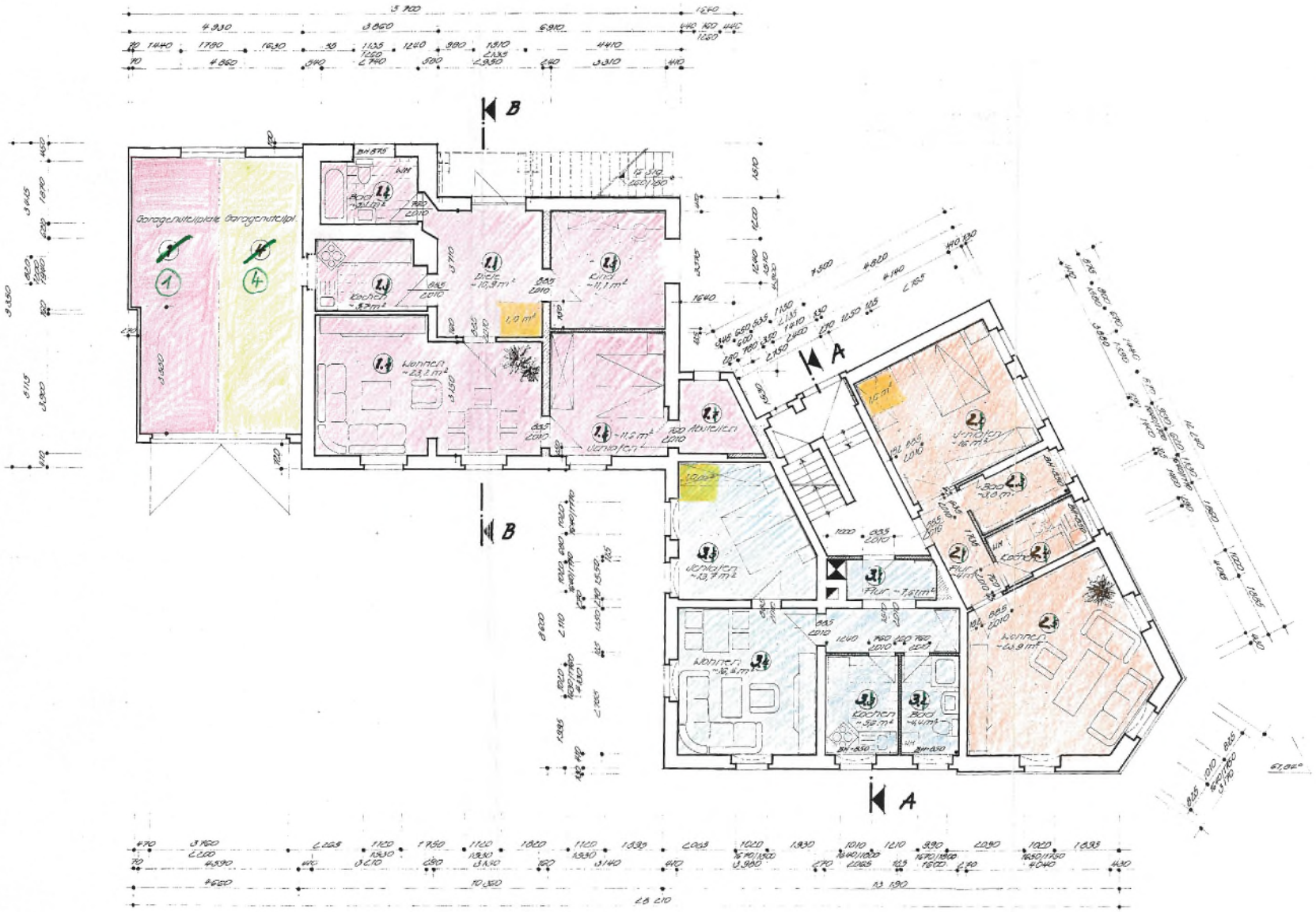

Wohnflächen:

Wohnung 1 : 69, 45 m²
Wohnung 2 : 50, 23 m²
Wohnung 3 : 46, 38 m²

Ingenieurbüro Bau
Bauplanung
1:100 Sanierung Wohnhaus
Heinrichstraße 17, Zwickau
Grundriß EG
Maßstab: 5

63-18-01145-95

AUFTEILUNGSPLAN
gem. § 7 Abs. 4 Nr. 2
des Wohnungseigentumsgesetzes vom 15. 03. 1951
Blatt Nr.: 7

Stadtverwaltung Zwickau
Untere Bauaufsichtsbehörde
Zwickau, den - 3. Juli 1995
Unterschrift

Wohnflächen:

Wohnung 4 : 72,45 m²
Wohnung 5 : 50,73 m²
Wohnung 6 : 48,38 m²

Ingenieurbüro Bau Fiedler & Partner			
MASSTAB 1:100	BAUVORHABEN Sanierung Wohnhaus		REGISTRIERNUMMER 14-1-2-1-1994-FG
DATUM 27.4.95	ZEICHNUNG Hallschlagstraße 17, Zwickau		HAUPTNAMER
GEANDERT	Grundriß 1. OG		
BAUAUFSICHT	TRASSENSPR.	LEITUNG	BLATTNR. 6

63-18-01145-95

AUFTEILUNGSPLAN
gem. § 7 Abs. 4 Nr. 2
des Wohnungseigentumsgesetzes vom 15. 03. 1951
Blatt Nr.: 8

Stadtverwaltung Zwickau
Untere Bauaufsichtsbehörde
Zwickau, den 3. Juli 1995
Unterschrift

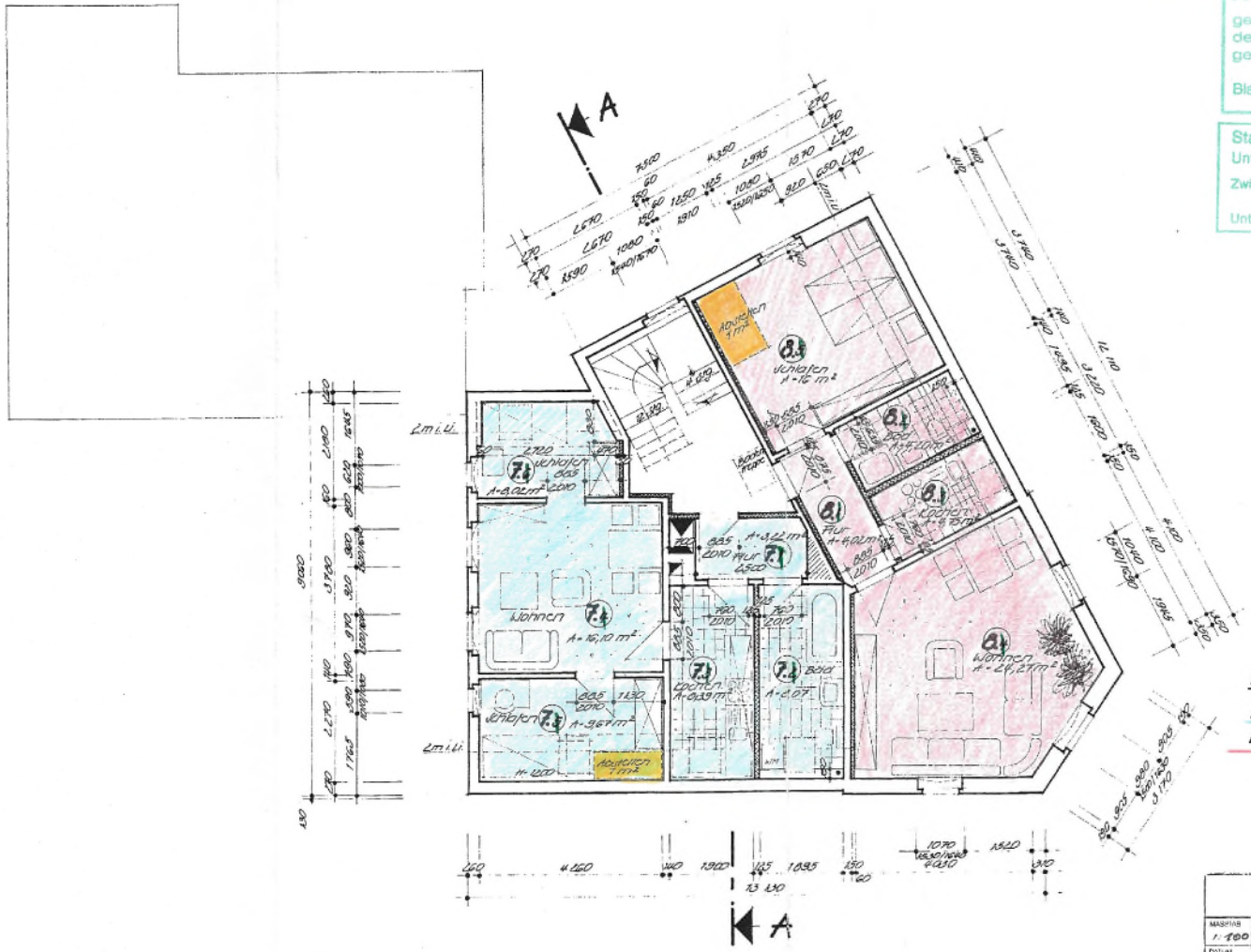

Wohnflächen:

Wohnung 7 : 48,37 m²
Wohnung 8 : 50,24 m²

Ingenieurbüro Bau

MASSTAB 1:100	Sanierung Wohnhaus	
DATUM 12.4.95	Mittelbachstraße 17, Zwickau	
GEÄNDERT	Grundriß Mansardgeschoß	
		Blatt 7

63-18-01145-95

AUFTEILUNGSPLAN
gem. § 7 Abs. 4 Nr. 2
des Wohnungseigentumsgesetzes vom 15. 03. 1951
Blatt Nr.: 9

Stadtverwaltung Zwickau
Untere Bauaufsichtsbehörde
Zwickau, den 3. Juli 1995
Unterschrift

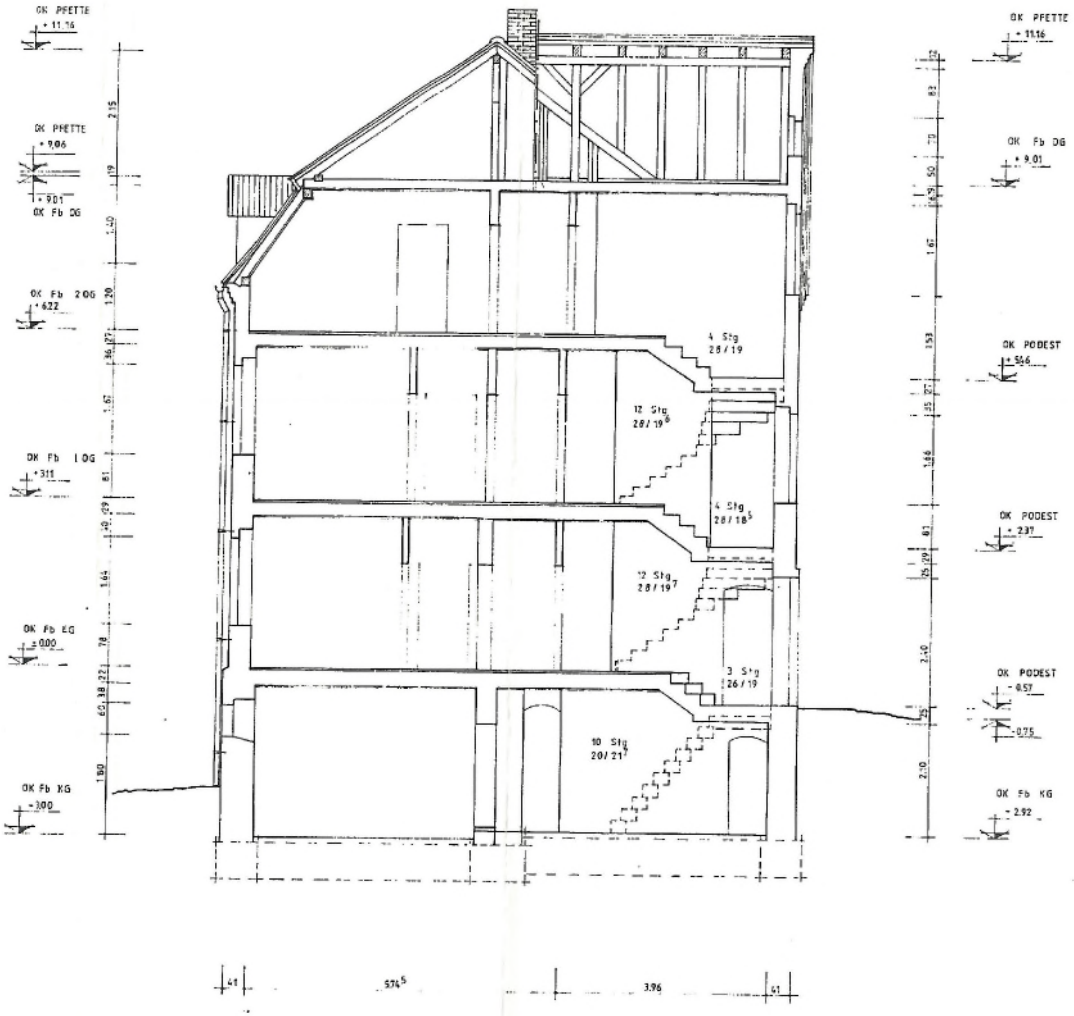

1:100 Sanierung Wohnhaus
10.4.95 Franziusstraße 17, Zwickau

Schnitt A-A

8

63-18-01145-95

AUFTEILUNGSPLAN
gem. § 7 Abs. 4 Nr. 2
des Wohnungseigentums-
gesetzes vom 15. 03. 1951
Blatt Nr.: 10

Stadtverwaltung Zwickau
Untere Bauaufsichtsbehörde
Zwickau, den 3. Juli 1995
Unterschrift

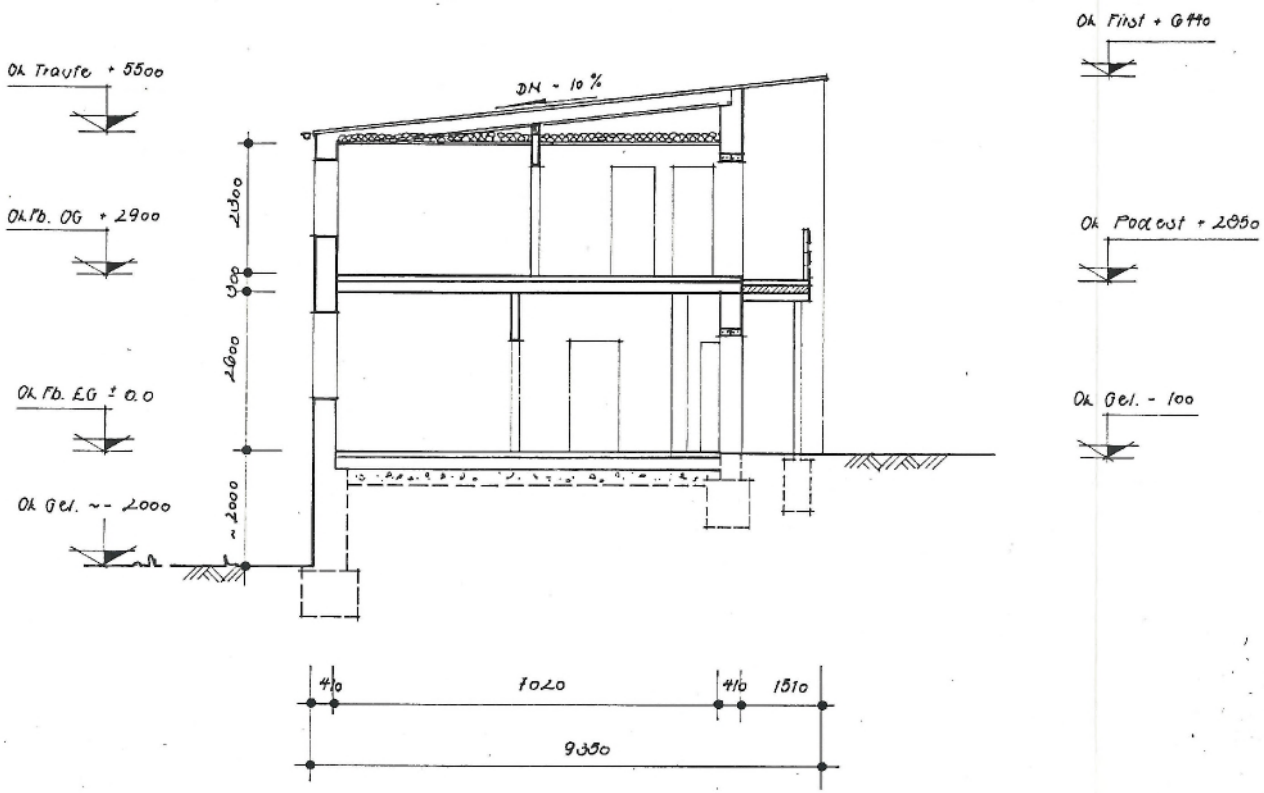

Ingenieurbüro Bau
Bindig & Partner

MASSTAB 1:100	BAUVORHABEN Sanierung Wohnhaus			REGISTRIERNUMMER 14-1-2-1-1999-90
DATUM 11. 4. 95	Freiheitsstraße 17, Zwickau			BAUPLAN-NR.
GEÄNDERT	ZEICHNUNGSTITEL Schnitt B-B			
	BAUPLANUNG	TRAGWERKSPL.	ZEICHNUNG	BLATT-NR. 9