Ansicht Nord

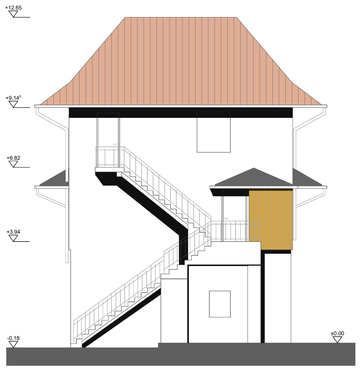

Ansicht Ost

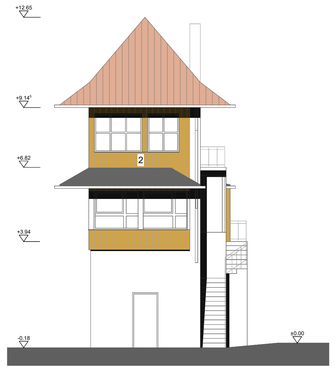

Ansicht Süd

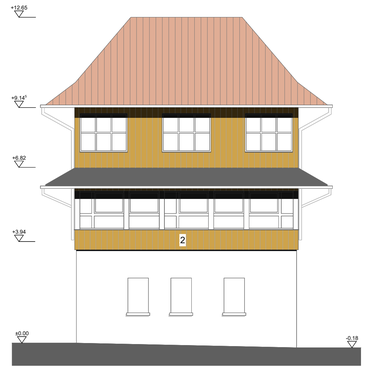

Ansicht West

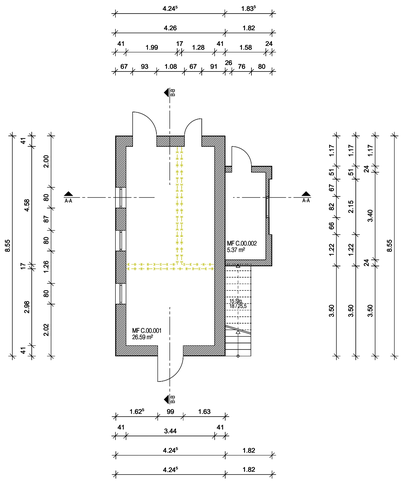

Erdgeschoss

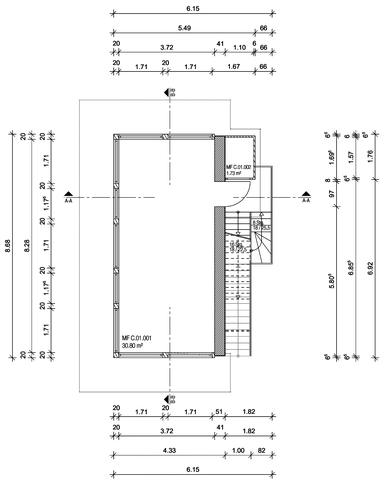

1. Obergeschoss

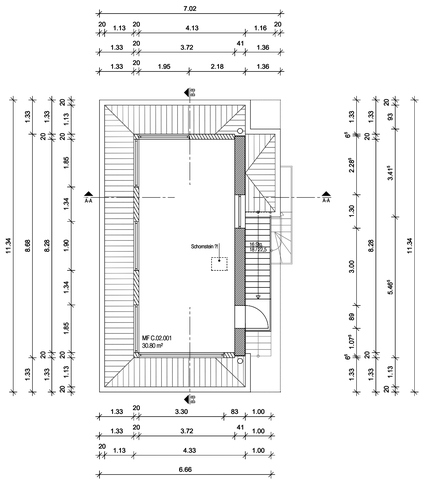

2. Obergeschoss

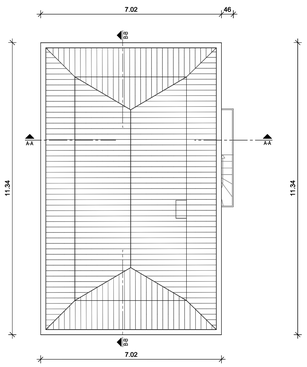

Draufsicht

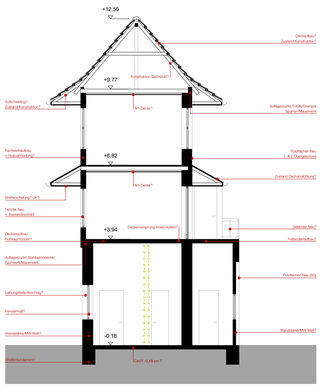

Schnitt A-A

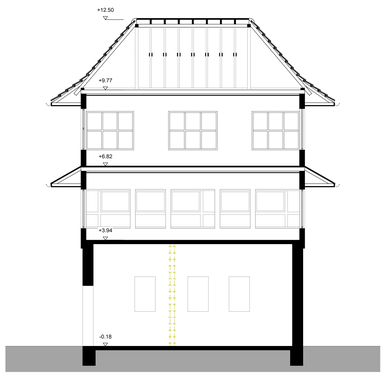

Schnitt B-B

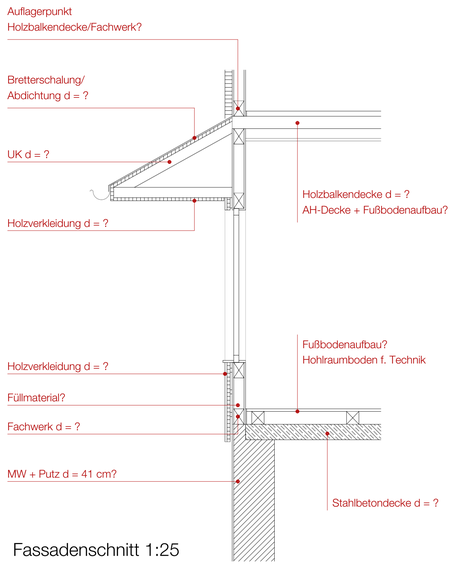

Fassadenschnitt 1:25

BRANDSCHUTZ

Angaben gelten nur in Verbindung mit Brandschutzgutachten

- = BRANDWAND
- = F90 BAUART BRANDWAND
- = F90 AB - FEUERBESTÄNDIG
- = F90 A - FEUERBESTÄNDIG AUS NICHTBRENNBAREN BAUSTOFFEN
- = F30 AB - FEUERHEMMEND
- T30 = T30 - ABSCHLUSS
- T90 = T90 - ABSCHLUSS
- FZ = MIT FESTSTELLANLAGE
- RS = RAUCHSCHUTZABSCHLUSS
- DS = DICHTSCHLIEßEND
- SS = DICHTSCHLIEßEND UND SELBSTSCHLIEßEND
- FW = FEUERWEHRSCHLÜSSELDEPOT
- BMA = FREISCHALTELEMENT DER BMA
- FIZ = FEUERWEHRINFORMATIONSZENTRALE
- NA = NOTAUSGANGVERSCHLUSS
- SV = SICHTVERBINDUNG

SCHALLSCHUTZ

Angaben gelten nur in Verbindung mit Schallschutzgutachten

- R'w = BEWERTETES SCHALLDÄMMMAß: r'w

RÄUME UND OBERFLÄCHEN

RAUMNUMMER =	01.003	U F H	= FLÄCHENART
BEZEICHNUNG =	KÜCHE		
FLÄCHE =	97.40 m²	2.80	= HÖHE OKFF-OKRD
UMFANG =	40.25 m	2.40	= LICHTE HÖHE
BODEN =	FLIESEN	5+2	= BODENAUFBAU NUMMER

D A 4 = BAUTEIL DACH, POSITION AUßEN, NR.4

T.1.001 / T90 RS = TÜRNUMMER / BRANDSCHUTZQUALITÄT

AC - 1 = Abschnitt Bauteil - Anzahl der Geschosse

HINWEISE

S.201.1 = PLAN-NR. S.201 SCHNITT 1-1

D / 1100 = DETAIL / PLAN-NR. 1100

= ÄNDERUNGSHINWEIS

= UNKLARHEITEN

SYMBOLE

+ 0.00 / + 0.00 = OKFF / OKRD

+ 0.00 / + 0.00 = OKFF BESTAND / OKRD BESTAND

±0.00 = OBERKANTE BZW. UNTERKANTE AUSBAU

±0.00 = OBERKANTE BZW. UNTERKANTE ROHBAU

±0.00 = OBERKANTE BZW. UNTERKANTE ROHBAU = AUSBAU

HINWEIS: WENN NICHT ANDERS GEKENNZEICHNET, BEZIEHEN SICH HÖHENKOTEN AUF ±0.00
BRH UND TÜRHÖHEN BEZIEHEN SICH IMMER AUF OKFF
HÖHE LE BEZIEHT SICH IMMER AUF UKD

RDS = ROHBAU-DECKENVERSPRUNG
RFS = ROHFUßBODEN-VERSPRUNG
DS = DECKENVERSPRUNG ABGH. DECKE
FFS = VERSPRUNG FERTIG-FUßBODEN
NG = NICHT GLEITENDER DECKENANSCHLUSS

Bauteilbezeichnung:
Wand- und Bodenaufbauten gem. Detailplanung ab Plannummer AR_D_-_-_-_6000

AW = Außenwand | DA = Dach | WE = Wand gegen Erdreich
IW = Innenwand | DE = Decke innen | BE = Boden gegen Erdreich

ABKÜRZUNGEN

AD	= ABGEHÄNGTE DECKE	KB	= KERNBOHRUNG	RS	= RAUCHSCHUTZTÜR
AK	= AUSSENKANTE	KS	= KANALSOHLE	RR	= REGENFALLROHR
BE	= BODENEINLAUF	L	= LÜFTUNG	S	= SANITÄR
BOD	= BODENDICHTUNG	MA	= MITTELACHSE ROHR / KERNBOHRUNG	SSG	= SONNENSCHUTZGLAS
BRF	= BRÜSTUNGSHÖHE FERTIG AB OKFF	NA	= NOTAUSGANG	ST	= STAHLTÜR
BRR	= BRÜSTUNGSHÖHE ROH AB OKFF	NAS	= NOTAUSSTIEG	T30	= FEUERHEMMENDE TÜR
DA	= DACHABLAUF	OK	= OBERKANTE	T90	= FEUERBESTÄNDIGE TÜR
DD	= DECKENDURCHBRUCH	RA	= ROHRACHSE	UK	= UNTERKANTE
DS	= DECKENSCHUTZ	RB	= ROHRBODEN	UKD	= UNTERKANTE DECKE
ds	= DICHT SCHLIESSEND	RBS	= ROHBODENVERSPRUNG	UZ	= UNTERZUG
E	= ELEKTRO	RD	= ROHDECKE	ÜZ	= ÜBERZUG
F	= FEUERLÖSCHEINRICHTUNG	RDS	= ROHDECKENVERSPRUNG	VK	= VORDERKANTE
FD	= FUßBODENDURCHBRUCH	REV	= REVISIONSÖFFNUNG	WD	= WANDDURCHBRUCH
FF	= FERTIGFUßBODEN	RF	= ROHFUSSBODEN	WH	= WANDHYDRANT
GK	= GIPSKARTON	RH	= ROHRHÜLSE	WS	= WANDSCHUTZ
H	= HEIZUNG	RK	= ROLLADENKASTEN	WSG	= WETTERSCHUTZGITTER

DARSTELLUNG

BETON UNBEWEHRT	GIPSKARTON	ABDICHTUNGSLAGE	SCHACHT
BETON BEWEHRT	MINERALWOLLE	EXTENSIVBEGRÜNUNG	DURCHBRUCH
BETONFERTIGTEIL	XPS	KIES	SCHUTZ
ESTRICH	GEWACHSENER BODEN	PLATTENBELAG	SCHUTZ UND DURCHBRUCH
MAUERWERK (RDK 1,8)	MAUERWERK (RDK 2,2)	METALLROST	BEGRENZUNG PLANINHALT
VORMAUERZEGEL	VOLLHOLZ	SCHAUMGLAS	Grundstücksgrenze
SCHOTTER	HOLZWERKSCHICHTPLATTE	BESTAND	ABBRUCH
PUTZ	HOLZFASERPLATTE		

INDEX	ART DER ÄNDERUNG	DATUM

VORABZUG

DIESE ZEICHNUNG IST URHEBERRECHTLICH GESCHÜTZT UND NUR IN VERBINDUNG MIT DER AKTUELLEN STATIK BZW. STATIKPLÄNEN UND DEM AKTUELLEN BRANDSCHUTZKONZEPT GÜLTIG. E-MAIL ANGABEN SIND IN DIE PLÄNE ZU ÜBERNEHMEN / ZU KENNZEICHNEN. ALLE MAßE SIND VOR ORT VERANTWORTLICH ZU PRÜFEN. ALLE AUSBAUMAßE SIND AM BAU ZU NEHMEN. UNSTIMMIGKEITEN SIND VOR AUSFÜHRUNG MIT DER PROJEKTLEITUNG ZU KLÄREN.

Leistungsphase:	Gewerk:	Darstellung:	Bauteil:	Geschoss:	Teilabschnitt:	Plannummer:	Index:
03	AR	-	C	-	-	3261	00

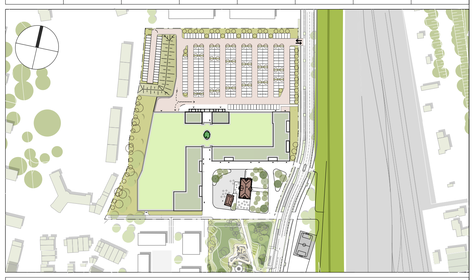

Bauvorhaben:

Nahversorgungszentrum Duisburg - Wedau

Planstraße A1
47279 Duisburg Wedau

Projektnummer Vorhabenträger:

Projektnummer Architekt: 19001

Bauherr:

DREIER IMMOBILIEN
DIAG GmbH & Co. KG

Untere Brinkstr. 81-89, 44141 Dortmund
Tel.: 0231 - 51 71 - 220
Internet: www.dreier-immobilien.de

Datum, Unterschrift :

Architekt/ Planverfasser:

P·E·P
ARCHITEKTEN UND STADTPLANER

Alter Fischmarkt 12, 48143 Münster
Tel.: 0251 48 44 00
Mail: info@pep-arch.de

Datum, Unterschrift :

Planinhalt:

Bauteil C - Grundrisse & Ansichten I Bestand

Leistungsphase:	Projektleiter Planung:	Projektleiter Tel.:	Plan-Ersteller:	Ersteller Tel.:	Erstellungsdatum:	Blattformat:	Maßstab:
03	L.S.	0251-48440-0		0251-48440-0	24.06.2021	A0	1:100