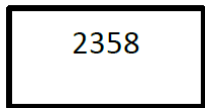
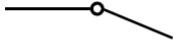
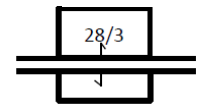
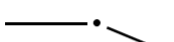
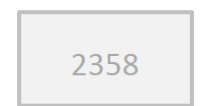





Legende



zum Informationssystem Liegenschaftskataster (InfoLika) Thüringen Darstellung – Allgemein | mit Luftbild | § 7 ThürBauVorlVO

Die Darstellung entspricht nicht in allen Belangen den Vorgaben der GeoInfoDok.








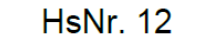
Flurstücksangaben

	Flurstück mit Flurstücksnummer und Flurstücksgrenze		Abgemerkter Grenzpunkt
	Zusammengehörende Flurstücksteile		Grenzpunkt ohne Abmarkung
	Flurstück mit abweichendem Rechtszustand oder anhängigem Rechtsbehelfsverfahren		strittige Flurstücksgrenze
	Gemarkungsgrenze		Flurgrenze




Gebietsgrenzen

	Landkreisgrenze, Grenze einer kreisfreien Stadt		Gemeindegrenze
--	---	---	----------------















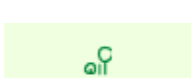













Gebäude / Überdachungen / Carports

	Wohngebäude		Gebäude aus Befliegung, sonst. Vermessung oder sonstigen Unterlagen digitalisiert (Füllung entsprechend Gebäudefunktion)
	Gebäude für öffentliche Zwecke		Gebäudefunktion unbekannt
	Gebäude für Wirtschaft oder Gewerbe		Gebäude mit Hausnummer
	Überdachung / Carports		Reservierte Hausnummer

Gesetzliche Festlegungen

	Bundesautobahn; Bundesstraße		Landesstraße
	Fläche nach Bau-, Raum- oder Bodenordnungsrecht		

Tatsächliche Nutzung

	Straßenverkehr, Weg, Platz, Bahnverkehr		Sport-, Freizeit- und Erholungsfläche
	Industrie- und Gewerbefläche		Sport-, Freizeit- und Erholungsfläche (Zoo)
	Siedlungsflächen		Sport-, Freizeit- und Erholungsfläche (Campingplatz)
	Landwirtschaft		Sport-, Freizeit- und Erholungsfläche (Kleingarten)
	Landwirtschaft (Grünland)		Sport-, Freizeit- und Erholungsfläche (Garten)
	Landwirtschaft (Gartenland)		Sport-, Freizeit- und Erholungsfläche (Grünfläche)
	Landwirtschaft (Weingarten)		Sport-, Freizeit- und Erholungsfläche (Park)
	Landwirtschaft (Obstplantage)		Gehölz
	Flugverkehr		Laub- und Nadelholz
	Fließgewässer		Laubholz
	Stehendes Gewässer		Nadelholz
	Sumpf		Bergbaubetrieb
	Unland / Vegetationslose Fläche		Tagebau, Grube, Steinbruch
	Moor		Heide

Gebäudedefunktion



Polizei



Theater



Feuerwehr



Kino



Krankenhaus



Hallenbad



Post



Jugendherberge



Raststätte



Gradierwerk



Rastplatz



Umformer



Parkplatz



Kraftwerk



Parkhaus



Windrad



Tiefgarage



Kapelle



Vorratsbehälter / Speicherbauwerk



Kirche



Funkmast/ Antenne













Moschee



Synagoge

Bodenschätzung

	Zuordnungspfeil der Bodenschätzung		Klassenflächengrenze
	Überhaken der Bodenschätzung		Klassenabschnittsgrenze
	Grabloch, Bodenzahl oder Grünlandgrundzahl		Sonderflächengrenze
	Vergleichsstück		Musterstück
	Grabloch, bestimmend, lagerichtig (innerhalb der Fläche) Nummer des Tagesabschnittes Nummer des Grablochs, bestimmend, lagerichtig (innerhalb der Fläche) Grabloch für Muster- und Vergleichsstück Nummer des Tagesabschnittes für Muster- und Vergleichsstück Nummer des Grablochs für Muster- und Vergleichsstück		Grabloch, nicht lagerichtig, im Abschnitt nicht vorhanden Nummer des Tagesabschnittes Nummer des Grablochs, nicht lagerichtig, im Abschnitt nicht vorhanden

Bodenschätzung nach Kulturarten

Grünland

Bodenart „T“ = Ton, Bodenstufe „(III)“,
 Klimastufe „8 °C und darüber (a)“,
 Wasserstufe „(4)“
 Grünlandgrundzahl „30“ /
 Grünlandzahl „28“

TIIIa4
30/28

(LIIB3)
48/48

Grünland mit sonstigen Angaben (Hutung)

Bodenart „L“ = Lehm, Bodenstufe „(III)“,
 Klimastufe „8 °C und darüber (a)“,
 Wasserstufe „(4-)“
 Grünlandgrundzahl „-“ /
 Grünlandzahl „14“
 sonstige Angaben „Hutung“

(LIIIIa4-)
-/14
Hu

IS/T-a3
46/46
N

Grünland-Acker (GrA)

Bodenart „L“ = Lehm, Bodenstufe „(II)“,
 Klimastufe „7,9 °C - 7,0 °C (b)“,
 Wasserstufe „(3)“
 Grünlandgrundzahl „48“ /
 Grünlandzahl „48“

Grünland mit sonstigen Angaben (mit Neukultur)

Bodenart „IS/T“ = Lehmiger Sand auf Ton, Bodenstufe „-“,
 Klimastufe „8 °C und darüber (a)“,
 Wasserstufe „(3)“
 Grünlandgrundzahl „46“ /
 Grünlandzahl „46“
 sonstige Angaben „Neukultur“

Bodenschätzung nach Kulturarten (Fortsetzung)

Grünland-Acker (GrA) mit sonstigen Angaben (Hutung)

Bodenart „L“ = Lehm, Bodenstufe „(III)“,
Klimastufe „8 °C und darüber (a)“,
Wasserstufe „(4-)“
Grünlandgrundzahl „-“ /
Grünlandzahl „22“
sonstige Angaben „Hutung“

(LIIIa4-)
-/22
Hu

Grünland-Acker (GrA) mit sonstigen Angaben (Neukultur)

Bodenart „IS“ = Lehmiger Sand,
Bodenstufe „(II)“,
Klimastufe „6,9 °C - 5,7 °C (c)“,
Wasserstufe „(3)“
Grünlandgrundzahl „32“ /
Grünlandzahl „30“
sonstige Angaben „Neukultur“

(ISIIc3)
32/30
N

Acker (A)

Bodenart „L“ = Lehm,
Zustandsstufe „(4)“,
Entstehungsart „Löß über
Verwitterung“
Bodenzahl „59“ / Ackerzahl „54“

L4LöV
59/54

Acker-Grünland (AGr)

Bodenart „LT“ = Schwerer Lehm,
Zustandsstufe „(6)“,
Entstehungsart „Alluvium“
Bodenzahl „46“ / Ackerzahl „40“

(LT6AI)
46/40

Acker (A) mit sonstigen Angaben (Hutung)

Bodenart „L“ = Lehm,
Zustandsstufe „(4)“,
Entstehungsart „Verwitterung“
Bodenzahl „-“ / Ackerzahl „30“
sonstige Angaben „Hutung“

L4V
-/30
Hu

Acker-Grünland (AGr) mit sonstigen Angaben (Hutung)

Bodenart „sL“ = Sandiger Lehm,
Zustandsstufe „-“,
Entstehungsart „-“
Bodenzahl „-“ / Ackerzahl „18“
sonstige Angaben „Hutung“

(sL--)
-/18
Hu

Acker (A) mit sonstigen Angaben (Neukultur)

Bodenart „IS“ = Lehmiger Sand,
Zustandsstufe „-“,
Entstehungsart „-“
Bodenzahl „42“ / Ackerzahl „39“
sonstige Angaben „Neukultur“ mit
Jahreszahl

IS--
42/39
N42

Acker-Grünland (AGr) mit sonstigen Angaben (Neukultur)

Bodenart „sL“ = Sandiger Lehm,
Zustandsstufe „-“,
Entstehungsart „-“
Bodenzahl „42“ / Ackerzahl „39“
sonstige Angaben „Neukultur“ mit
Jahreszahl

(sL--)
42/39
N42