

Wohnbaugrundstücke in Suderbruch „An der Kirche“



- Voll erschlossen
- Bebauungsrichtlinie: Bebauungsplan
- Grundstücksgrößen ca. 690 m² - 1.200 m²
- Bebaubar ab: ca. 01.04.2024
- Bebauungsfrist: 5 Jahre

Kaufpreis: ab 63.480,00 EUR

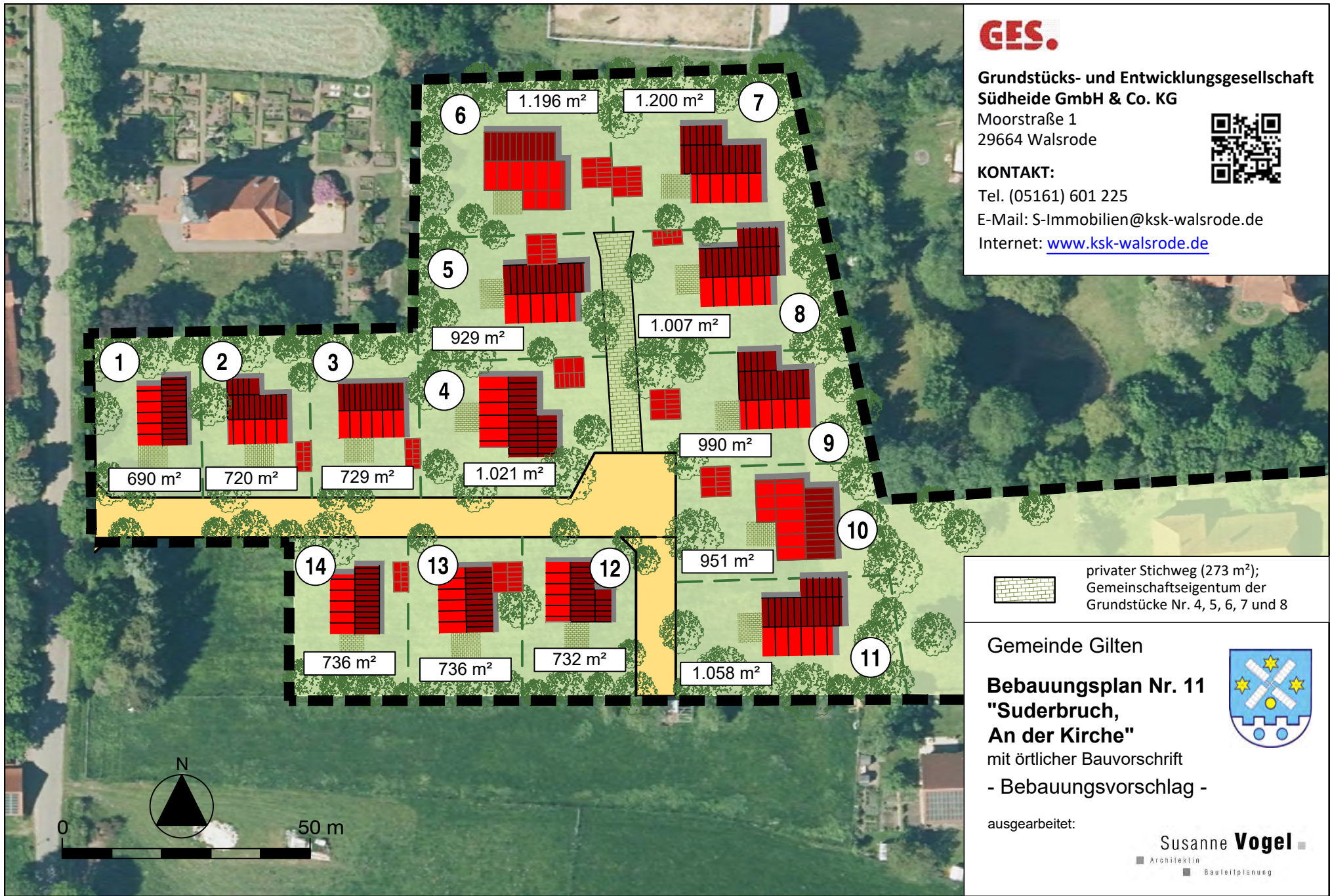
- keine Käufercourtage –



S-Immobilien
Moorstr. 1
29664 Walsrode



Cord Bösenberg
Telefon: 05161 601-224
Mobil: 0151 40526105



GES.

**Grundstücks- und Entwicklungsgesellschaft
Südheide GmbH & Co. KG**

Moorstraße 1
29664 Walsrode



KONTAKT:

Tel. (05161) 601 225

E-Mail: S-Immobilien@skw-walsrode.de

Internet: www.skw-walsrode.de

Gemeinde Gilten

**Bebauungsplan Nr. 11
"Suderbruch,
An der Kirche"**

mit örtlicher Bauvorschrift

- **Bebauungsvorschlag** -



ausgearbeitet:

Susanne Vogel

Architektin Bauleitplanung

Baugrundstücke in Suderbruch "An der Kirche"

Stand: 22.09.2023

GS Nr.	Obj.Nr.	Grundstücksgröße (in qm)	Kaufpreis (in €)
1	2040 - 01	690	63.480,00 €
2	2040 - 02	720	66.240,00 €
3	2040 - 03	729	67.068,00 €
4*	2040 04	1.021	91.890,00 €
5*	2040 - 05	929	83.610,00 €
6*	2040 - 06	1.196	107.640,00 €
7*	2040 - 07	1.200	108.000,00 €
8*	2040 - 08	1.007	90.630,00 €
9	2040 - 09	990	88.110,00 €
10	2040 - 10	951	84.639,00 €
11	2040 - 11	1.058	94.162,00 €
12	2040 - 12	732	67.344,00 €
13	2040 - 13	736	67.712,00 €
14	2040 - 14	736	67.712,00 €

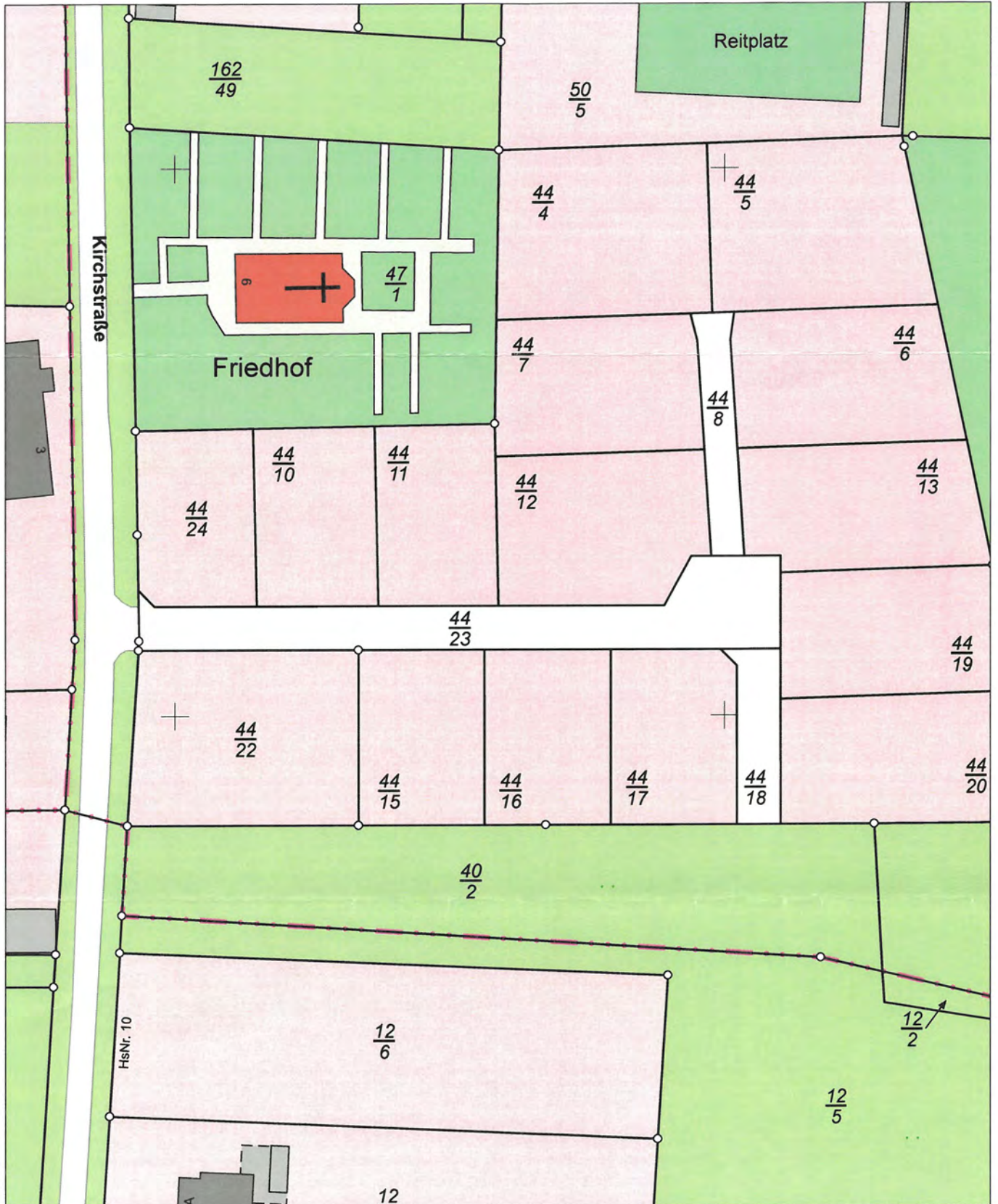
Bitte den Bebauungsplan beachten.

***privater Stichweg**

Die Grundstücke 4 - 8 erwerben jeweils 1/5 Miteigentumsanteil am privaten Stichweg zur Größe von 273 m² (im Kaufpreis enthalten)

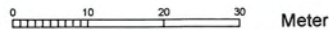
MDW GFZ 0,25 offene Bauweise, Einzelhäuser, 1
Vollgeschoss, max 1 Wohneinheit

MDW1 GZF 0,25 offene Bauweise, Einzelhäuser, 1
Vollgeschoss, max 2 Wohneinheiten



N = 5836510

Maßstab 1:1000



Verantwortlich für den Inhalt:

Landesamt für Geoinformation und Landesvermessung Niedersachsen
Regionaldirektion Sulingen-Verden - Katasteramt Fallingbostal -
Vogteistraße 6
29683 Bad Fallingbostal

Bereitgestellt durch:

Landesamt für Geoinformation und Landesvermessung Niedersachsen
- Katasteramt Fallingbostal -
Vogteistraße 6
29683 Bad Fallingbostal

Zeichen: 083-V5-445-2021

Bei einer Verwertung für nichteigene oder wirtschaftliche Zwecke oder einer öffentlichen Wiedergabe sind die Allgemeinen Geschäfts- und Nutzungsbedingungen (AGNB) zu beachten; ggf. sind erforderliche Nutzungsrechte über einen zusätzlich mit der für den Inhalt verantwortlichen Behörde abzuschließenden Nutzungsvertrag zu erwerben.

VERFAHRENSVERMERKE

Planunterlagen

Kartengrundlage: Liegenschaftskarte, Maßstab 1 : 1.000

Quelle: Auszug aus den Geobasisdaten der Niedersächsischen Vermessungs- und Katasterverwaltung, © 2021
LGLN
Landesamt für Geoinformation und Landesvermessung Niedersachsen (LGLN)
Regionaldirektion Sulingen-Verden, Katasteramt Fallingbostal

Die Planunterlagen entspricht dem Inhalt des amtlichen Liegenschaftskatasters und weist die städtebaulich bedeutsamen baulichen Anlagen sowie Straßen, Wege und Plätze vollständig nach (Stand vom 12/2020).
Sie ist hinsichtlich der Darstellung der Grenzen und der baulichen Anlagen geometrisch einwandfrei.
Die Übertragbarkeit der neu zu bildenden Grenzen in die Örtlichkeit ist einwandfrei möglich.

Bad Fallingbostal, den 07.09.2022

Siegel
gez. Schwacke

Planverfasser

Der Bebauungsplan Nr. 11 "Suderbruch, An der Kirche" mit örtlicher Bauvorschrift und die Begründung dazu wurden ausgearbeitet von Susanne Vogel, Architektin, Hannover.

Hannover, im August 2022
gez. Vogel

Aufstellungsbeschluss

Der Rat der Gemeinde Gilten hat in seinen Sitzungen am 04.09.2019 die Aufstellung des Bebauungsplans Nr. 11 "Suderbruch, An der Kirche" mit örtlicher Bauvorschrift gem. § 13b i.V.m. § 13a BauGB im beschleunigten Verfahren beschlossen. Der Aufstellungsbeschluss gem. § 2 Abs. 1 BauGB, die Durchführung des beschleunigten Verfahrens gem. § 13b i.V.m. § 13a BauGB wurden am 23.11.2019 ortsüblich bekannt gemacht.

Unterrichtung der Öffentlichkeit

Die Unterrichtung der Öffentlichkeit gem. § 13a Abs. 3 Nr. 2 i.V.m. § 13b BauGB wurde am 11.04.2020 ortsüblich bekannt gemacht. Sie erfolgte von Montag, den 20.04.2020 bis einschließlich Freitag, den 15.05.2020.

Die Beteiligung der Behörden und sonstigen Träger öffentlicher Belange gem. § 4 Abs. 1 BauGB erfolgte mit Schreiben vom 20.04.2020 mit einer Frist bis zum 20.05.2020.

Erste öffentliche Auslegung

Der Rat der Gemeinde hat in seiner Sitzung am 21.04.2021 dem Entwurf des Bebauungsplans Nr. 11 "Suderbruch, An der Kirche" mit örtlicher Bauvorschrift und der Begründung dazu zugestimmt und die öffentliche Auslegung gemäß § 3 Abs. 2 BauGB beschlossen.

Ort und Dauer der öffentlichen Auslegung wurden am 08.05.2021 ortsüblich bekannt gemacht.

Der Entwurf des Bebauungsplans Nr. 11 "Suderbruch, An der Kirche" mit örtlicher Bauvorschrift, die Begründung dazu und die wesentlichen, bereits vorliegenden umweltbezogenen Stellungnahmen haben von Dienstag, den 18.05.2021 bis einschließlich Montag, den 21.06.2021 gem. § 3 Abs. 2 BauGB i.V.m. § 3 Abs. 1 Planungssicherstellungsgesetz (PlanSiG) durch Bereitstellung auf der Internetseite der Samtgemeinde Schwarmstedt öffentlich ausliegen. Der Inhalt der ortsüblichen Bekanntmachung nach § 3 Abs. 2 Satz 2 BauGB wurde ebenfalls in das Internet eingestellt. Als zusätzliches Informationsangebot gem. § 3 Abs. 2 PlanSiG konnten die Unterlagen in der Samt gemeindeverwaltung eingesehen bzw. in Papierform angefordert werden.

Die Behörden und sonstigen Träger öffentlicher Belange wurden mit Schreiben vom 07.05.2021 gem. § 3 Abs. 2 BauGB von der öffentlichen Auslegung benachrichtigt und gem. § 4 Abs. 2 BauGB beteiligt.

Erneute öffentliche Auslegung

Der Rat der Gemeinde hat nach Prüfung der Stellungnahmen gem. § 3 Abs. 2 BauGB in seiner Sitzung am 23.05.2022 dem 2. Entwurf des Bebauungsplans Nr. 11 "Suderbruch, An der Kirche" mit örtlicher Bauvorschrift und der Begründung dazu zugestimmt und die erneute öffentliche Auslegung gem. § 3 Abs. 2 i.V.m. § 4a Abs. 3 BauGB beschlossen.

Ort und Dauer der erneuten öffentlichen Auslegung wurden am 13.06.2022 ortsüblich bekannt gemacht.

Der 2. Entwurf des Bebauungsplans Nr. 11 "Suderbruch, An der Kirche" mit örtlicher Bauvorschrift, die Begründung dazu und die wesentlichen, bereits vorliegenden umweltbezogenen Stellungnahmen haben von Mittwoch, den 22.06.2022 bis einschließlich Mittwoch, den 27.07.2022 gem. § 3 Abs. 2 BauGB i.V.m. § 3 Abs. 1 Planungssicherstellungsgesetz (PlanSiG) durch Bereitstellung auf der Internetseite der Samtgemeinde Schwarmstedt erneut öffentlich ausliegen. Der Inhalt der ortsüblichen Bekanntmachung nach § 3 Abs. 2 Satz 2 BauGB wurde ebenfalls in das Internet eingestellt. Als zusätzliches Informationsangebot gem. § 3 Abs. 2 PlanSiG konnten die Unterlagen in der Samt gemeindeverwaltung eingesehen bzw. in Papierform angefordert werden.

Die Behörden und sonstigen Träger öffentlicher Belange wurden mit Schreiben vom 13.06.2022 gem. § 3 Abs. 2 BauGB von der erneuten öffentlichen Auslegung benachrichtigt und gem. § 4 Abs. 2 BauGB erneut beteiligt.

Satzungsbeschluss

Der Rat der Gemeinde Gilten hat nach Prüfung der Stellungnahmen gem. § 3 Abs. 2 BauGB den Bebauungsplan Nr. 11 "Suderbruch, An der Kirche" mit örtlicher Bauvorschrift in seiner Sitzung am 29.08.2022 als Satzung (§ 10 BauGB) sowie die Begründung dazu beschlossen.

Genehmigung

Der Bebauungsplan Nr. 11 "Suderbruch, An der Kirche" mit örtlicher Bauvorschrift bedarf nach § 10 Abs. 2 des BauGB nicht der Genehmigung der höheren Verwaltungsbehörde nach § 10 Abs. 2 des BauGB. Der Flächennutzungsplan der Samtgemeinde Schwarmstedt wird im Wege der Berichtigung angepasst (§ 13a Abs. 2 Ziffer 2 BauGB).

Schwarmstedt, den 27.09.2022

Siegel
Der Gemeindedirektor
gez. Gehrs

Inkrafttreten

Die Gemeinde Gilten hat gemäß § 10 Abs. 3 BauGB am 01.10.2022 in der Walsroder Zeitung bekannt gemacht, dass der Bebauungsplan Nr. 11 "Suderbruch, An der Kirche" mit örtlicher Bauvorschrift beschlossen worden ist.

Der Bebauungsplan Nr. 11 "Suderbruch, An der Kirche" mit örtlicher Bauvorschrift ist damit am 01.10.2022 rechtsverbindlich geworden.

Schwarmstedt, den 13.10.2022

Siegel
Der Gemeindedirektor
gez. Gehrs

TEXTLICHE FESTSETZUNGEN

§ 1

Dörfliches Wohngebiet (MDW und MDW1)

- Das „Dörfliche Wohngebiet“ ist gegliedert. In dem Teil, der als MDW1 festgesetzt ist,
 - sind die Nutzungen gem. § 5a Abs. 2 Nr. 2, 4, 6 und 7 Bau nutzungs- verordnung (BauNVO) nicht zulässig,
 - sind von den Nutzungen gem. § 5a Abs. 2 Nr. 8 BauNVO Anlagen für örtliche Verwaltungen sowie für sportliche Zwecke nicht zulässig.
- Die ausnahmsweise zulässigen Nutzungen gem. § 5a Abs. 3 BauNVO sind im MDW1 nicht Bestandteil des Bebauungsplans.

§ 2

abweichende Bauweise

In der abweichenden Bauweise (a) gelten die Regelungen der offenen Bauweise mit einer Längengrenzung bis 65 m.

§ 3

Garagen und Nebenanlagen

- Das Anlegen von sogenannten „Schottergaragen“ ist gem. § 14 Abs. 1 Satz 3 BauNVO nicht zulässig.
- Garagen und überdachte Stellplätze (Carports) im Sinne von § 12 BauNVO sowie Nebenanlagen im Sinne von § 14 Abs. 1 BauNVO mit Ausnahme von Grundstückseinfriedungen sind auf den nicht überbaubaren Grundstücks- flächen in einem 5 m breiten Streifen parallel zur Straßenbegrenzungslinie nicht zulässig.
- Bei Eckgrundstücken können Ausnahmen von der Regelung des Absatzes 2 zugelassen werden, wenn das Ortsbild nicht beeinträchtigt wird.

§ 4

Anschluss an die Verkehrsflächen

Innerhalb der als „Dörfliches Wohngebiet“ (MDW1) festgesetzten Flächen ist pro Grundstück nur eine Zu- / Ausfahrt in einer Breite von max. 4 m gemessen an der Grundstücksgrenze zur öffentlichen Straßenverkehrsfläche zulässig.

§ 5

Flächen zum Anpflanzen von Bäumen und Sträuchern

- Die in der Planzeichnung festgesetzte „Fläche zum Anpflanzen von Bäumen und Sträuchern“ ist als Baum-/Strauchhecke zu entwickeln:
 - Grenzabstände der Pflanzung zu den Flächenkanten: 1 m,
 - Pflanzung 2 bis 3-reihig,
 - Reihenabstand: 1 m bis 1,5 m
 - Pflanzabstand in den Reihen: ca. 2 m, Pflanzen in den Reihen zueinander versetzt,
 - Mindestpflanzgröße: Hochstämme: mindestens 3x verpflanzt, Stammumfang 12-14 cm; verpflanzte Heister: 125-150 cm; verpflanzte Sträucher: 60-100 cm,
 - 20% Anteil Pflanzung von Bäumen als Hochstämme oder Heister.

Gehölzartenliste

Bäume

Acer campestre
Acer platanoides
Betula pendula
Carpinus betulus
Fraxinus excelsior
Prunus avium
Quercus petraea
Quercus robur
Salix alba
Sorbus aucuparia
Tilia cordata

Sträucher

Cornus sanguinea
Corylus avellana
Crataegus laevigata
Crataegus monogyna
Prunus spinosa
Rosa canina
Rhamnus catharticus
Salix caprea
Sambucus racemosa
Viburnum opulus
Roter Hartriegel
Haselnuss
Zweiggriff, Weißdorn
Eingriff, Weißdorn
Schlehe
Hunds-Rose
Purgier-Kreuzdorn
Sal-Weide
Silberweide
Gew. Schneebeil

§ 6

Erhaltungsbinding

- Die Bäume innerhalb der als „Flächen mit Bindungen für die Bepflanzung und Erhaltung eines Baumes“ festgesetzten Flächen sind zu erhalten, zu pflegen und bei Abgang zu ersetzen.
- Ausnahmen von Erhaltungsbinding können zugelassen werden, wenn von einem Baum Gefahren für Personen oder Sachen ausgehen, oder wenn der Baum krank ist.

§ 7

mit Geh-, Fahr- und Leitungsrechten zu belastende Fläche

Die Fläche, die in der Planzeichnung als „mit Geh-, Fahr- und Leitungsrechten zu belastende Fläche“ festgesetzt, ist mit Geh- und Fahrrechten zugunsten der über diese Fläche erschlossenen Grundstücke sowie mit Geh-, Fahr- und Leitungsrechten zugunsten der zuständigen Träger der Ver- und Entsorgung zu belasten.

VERFAHRENSVERMERKE

(Fortsetzung)

Verletzung von Vorschriften

- Innerhalb eines Jahres nach Inkrafttreten des Bebauungsplans sind
- eine nach § 214 Abs. 1 Satz 1 Nr. 1 bis 3 BauGB beachtliche Verletzung der dort bezeichneten Verfahrens- und Formvorschriften,
 - eine unter Berücksichtigung des § 214 Abs. 2 beachtliche Verletzung der Vorschriften über das Verhältnis des Bebauungsplans und des Flächennutzungsplans,
 - nach § 214 Abs. 2a beachtliche Fehler und
 - nach § 214 Abs. 3 Satz 2 beachtliche Mängel des Abwägungsvorgangs nicht geltend gemacht worden.

Schwarmstedt, den _____

Der Gemeindedirektor

ÖRTLICHE BAUVORSCHRIFT

(Rechtsgrundlage: § 84 Abs. 1 und 3 Niedersächsische Bauordnung)

§ 1

Stellplätze

Bei Wohnhäusern mit nur einer Wohneinheit sind mindestens zwei Stellplätze nachzuweisen. Bei Wohnhäusern mit mehr als einer Wohneinheit sind pro Wohneinheit mindestens 1,5 Stellplätze nachzuweisen (§ 84 Abs. 1 Nr. 2 NBauO).

§ 2

Außenwände

- Als Materialien für Ansichtsflächen der Außenwände von Gebäuden sind zulässig:
 - Sichtmauerwerk aus Ziegelsteinen, rot bis rotbraun,
 - sichtbares Holzfachwerk mit Ausfachungen als Sichtmauerwerk aus Ziegelsteinen, rot bis rotbraun,
 - Giebeldreiecke und Brüstungen können senkrecht verblettert werden.Diese Festlegungen gelten nicht für Wintergärten und Balkonbrüstungen.
- Als Farbtöne rot bis rotbraun gelten Farbtöne, die an die folgenden Farben angelehnt sind bzw. dem Farbregister RAL 840 HR entsprechen: RAL 2001, 2002, 3000 bis 3003, 3011, 3013, 3016, 8004, 8012.
- Als Materialien für Ansichtsflächen von Wirtschaftsgebäuden, Geräteschuppen, Garagen, Gartenlauben sowie untergeordneten Anbauten und Nebenanlagen kann abweichend von Abs. 1 eine senkrechte Holzverbletterung bzw. Verschalung verwendet werden.
- Anstriche von Wandbauteilen aus Holz sind aus farblosen oder in Holzfarbtönen von grau bis braun pigmentierten Lasuren zulässig. Darüber hinaus kann anstelle von Lasur ein deckender Farbanstrich in grün oder blaugrün verwendet werden.
- Materialien, die andere vortauschen, sind nicht zulässig.

§ 3

Dächer

- Als Form der Dächer der Hauptgebäude sind Sattel- und Krüppelwalmdach zugelassen. Die Dachüberstände sowohl an den Giebeln als auch an den Traufseiten dürfen 75 cm nicht überschreiten, waagrecht gemessen. Die Dachneigungen der Hauptgebäude werden zwischen 30° und 45° zugelassen.
- Als Dachaufbauten sind neben den notwendigen Schornsteinköpfen Dachgauben als Schlep- und Satteldachgauben sowie Zwerchhäuser zulässig. Trapezgauben sind unzulässig. Ihre Gesamtlänge, gemessen an der Unterkante, darf max. ein Drittel der Gesamtlänge , gemessen an derselben Linie, betragen. Der Abstand der Gauben vom Ortgang des Giebels muss mindestens 2,5 m betragen.
- Als Dacheindeckungen der Hauptgebäude sowie die Eindeckungen der Gauben sind nur Dachsteine aus Ziegel oder Betonen in roten Ziegelfarbtönen zu lässig. Das gilt nicht für Solarelemente und Dachflächenfenster. Glänzende oder engobierte Dachsteine sind nicht zulässig.

Als rote Ziegelfarbtöne gelten Farbtöne, die an die folgenden Farben angelehnt sind bzw. dem Farbregister RAL 840 HR entsprechen: RAL 2001, 2002, 3000 bis 3003, 3011, 3013, 3016.

- Die Regelungen der Absätze 1 und 3 gelten nicht für Wintergärten und Terrassenüberdachungen.
- § 2 Abs. 5 gilt entsprechend.

§ 4

Einfriedungen

Als Einfriedungen der Grundstücke entlang der „öffentlichen Verkehrsflächen“ sind Einfriedungen nur bis zu einer Höhe von 120 cm zulässig. Das gilt nicht für Hecken. Als Material für die Einfriedungen sind nur zulässig:

- Natur- und Ziegelsteinmauern. Die Ziegelsteinmauern in den Farben Rot bis rotbraun (siehe § 2 Abs. 2).
- Senkrecht gegliederte Holzzäune (Stacketzäune) und Metallzäune (z.B. Stabgittermatten).
- Hecken aus standortheimischen Laubgehölzen (siehe die folgende Liste).

Carpinus betulus	Hainbuche
Crataegus monogyna	Weißdorn
Cornus sanguinea	Roter Hartriegel
Euonymus europaeus	Pflaflenhütlchen
Ligustrum vulgare	Gewöhnlicher Liguster
Prunus spinosa	Schlehe
Rosa canina	Hundsrose

§ 5

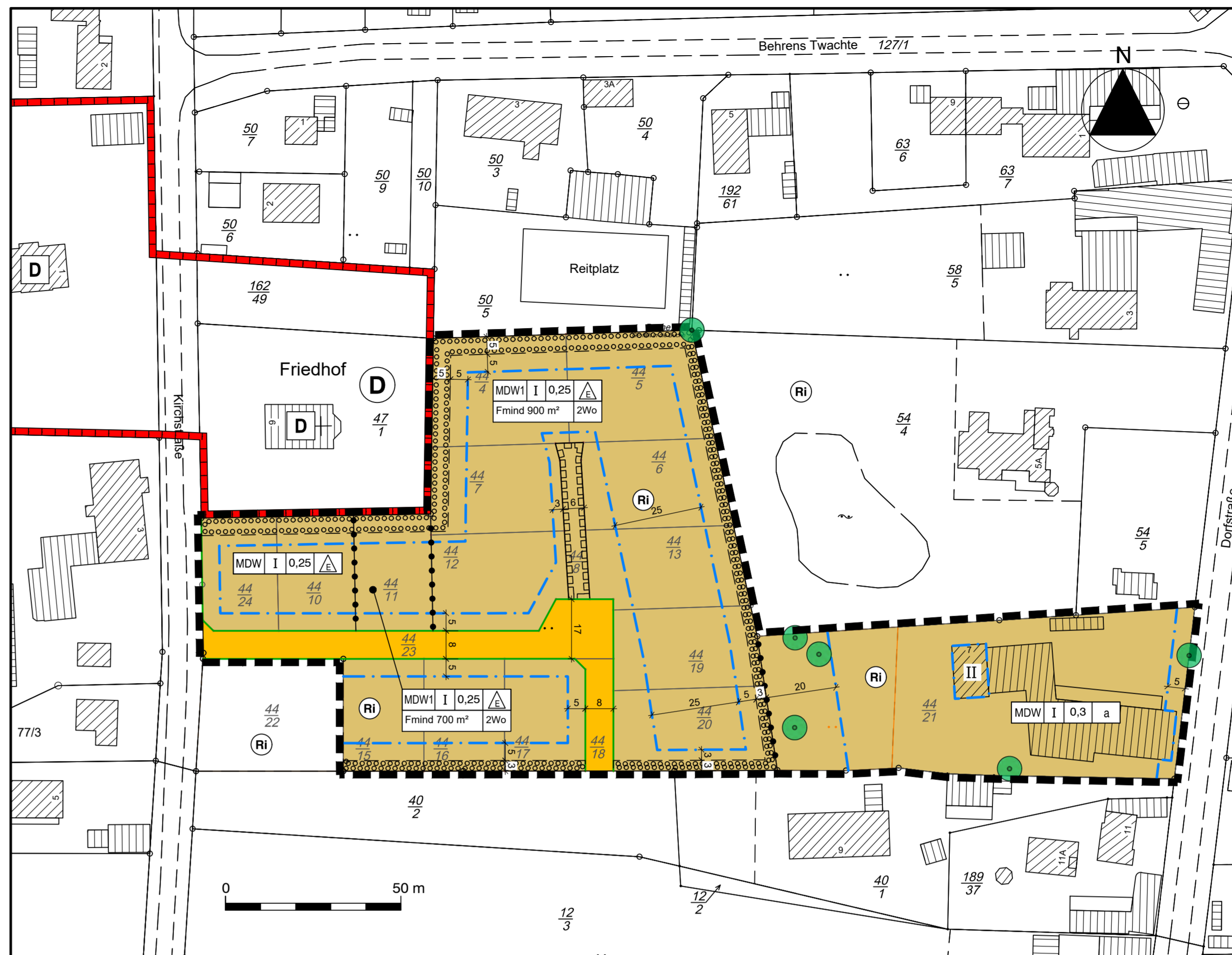
Oberflächenentwässerung

Im räumlichen Geltungsbereich des Bebauungsplans ist das auf den Baugrundstücken anfallende Niederschlagswasser durch bauliche und technische Maßnahmen auf dem Grundstück zu versickern. Die Errichtung eines Speichers oder die Entnahme von Brauchwasser bleiben hiervon unberührt. Das Gleiche gilt für die Versagungsgründe nach § 12 Wasserhaushaltsgesetz (WHG).

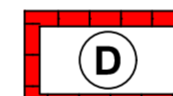
§ 6

Ordnungswidrigkeiten

- Ordnungswidrig handelt gemäß § 80 Abs. 3 NBauO, wer vorsätzlich oder fahrlässig als Bauherr oder Unternehmer Baumaßnahmen ausführt oder veranlasst, auch wenn sie gem. § 60 ff. NBauO keiner Baugenehmigung bedürfen, sofern sie gegen die Vorschriften dieser örtlichen Bauvorschrift verstoßen.
- Ordnungswidrigkeiten werden mit einer Geldbuße geahndet. Der Höchstbetrag der Geldbuße ergibt sich aus § 80 Abs. 5 NBauO.



NACHRICHTLICHE ÜBERNAHME



Umgrenzung von Gesamtanlagen (Ensembles), die dem Denkmalschutz unterliegen



Einzelanlagen, die dem Denkmalschutz unterliegen



Risikogebiete außerhalb von Überschwemmungsgebiet (§ 78b WHG)
hier: Hochwasser mit niedriger Wahrscheinlichkeit oder bei Extremhochwasserereignissen (HQ_{max})

PRÄAMBEL UND AUSFERTIGUNG DES BEBAUUNGSPLANS

Auf Grund des § 1 Abs. 3 und des § 10 des Baugesetzbuches (BauGB) i.d.F. der Bekanntmachung vom 03.11.2017 (BGBl. I, S. 3634), zuletzt geändert durch Artikel 2 des Gesetzes vom 20.07.2022 (BGBl. I, S. 1353), auf Grund der §§ 10 und 58 des Niedersächsischen Kommunalverfassungsgesetzes (NKomVG) i.d.F. vom 17.12.2010 (Nds. GVBl. S. 576), zuletzt geändert durch Gesetz vom 23.03.2022 (Nds. GVBl. S. 191), und auf Grund des § 84 Abs. 3 der Niedersächsischen Bauordnung (NBauO) i.d.F. vom 03.04.2012 (Nds. GVBl. S. 46), zuletzt geändert durch Artikel 3 des Gesetzes vom 28.06.2022 (Nds. GVBl. S. 388), hat der Rat der Gemeinde Gilten diesen **Bebauungsplan Nr. 11 "Suderbruch, An der Kirche"** mit örtlicher Bauvorschrift, bestehend aus der Planzeichnung, den nebenstehenden textlichen Festsetzungen und der nebenstehenden örtlichen Bauvorschrift **als Satzung** und die Begründung dazu **beschlossen**.

Schwarmstedt, den 27.09.2022

Siegel

gez. Gehrs

Gemeindedirektor

gez. Lohse

Bürgermeister

BEGLAUBIGUNG

Die Übereinstimmung dieser Ausfertigung des **Bebauungsplans Nr. 11 „Suderbruch, An der Kirche“** mit **örtlicher Bauvorschrift** mit der Urschrift wird beglaubigt.

Schwarmstedt, den _____

Der Gemeindedirektor

RECHTSGRUNDLAGEN

Für den Bebauungsplan gelten außer den in der Präambel genannten Rechtsgrundlagen

- die VERORDNUNG ÜBER DIE BAULICHE NUTZUNG DER GRUNDSTÜCKE (Bau nutzungs- verordnung - BauNVO) in der Fassung der Bekanntmachung vom 21.11.2017 (BGBl. I, S. 3786), zuletzt geändert durch Artikel 2 des Gesetzes vom 14. Juni 2021 (BGBl. I, S. 1802),
- die VERORDNUNG ÜBER DIE AUSARBEITUNG DER BAULEITPLÄNE UND DIE DARSTELLUNG DES PLANINHALTS (Plan zeichen- verordnung - PlanZV) vom 18.12.1990 (BGBl. I, S. 58), zuletzt geändert durch Artikel 3 des Gesetzes vom 14. Juni 2021 (BGBl. I, S. 1802) und
- das PLANUNGSSICHERSTELLUNGSGESETZ (PlanSiG) i.d.F. der Bekanntmachung vom 20. Mai 2020 (BGBl. I, S. 1041), zuletzt geändert durch Artikel 1 des Gesetzes vom 18. März 2021 (BGBl. I, S. 353).

PLANZEICHENERKLÄRUNG

Art der baulichen Nutzung

- Dörfliches Dorfgebiet (MDW und MDW1)
Vgl. § 1 der textlichen Festsetzungen
- 2 Wo
hochstzulässige Zahl der Wohnungen in Wohngebäuden

Maß der baulichen Nutzung, Bauweise; Baugrenzen

- I
0,25
Zahl der Vollgeschosse, als Höchstmaß
- Grundflächenzahl (GRZ)
- offene Bauweise, nur Einzelhäuser zulässig
- a
abweichende Bauweise Vgl. § 2 der textlichen Festsetzungen!

Fmind 700 m² Mindestgröße der Baugrundstücke

Baugrenze Vgl. § 3 der textlichen Festsetzungen!

Verkehrsflächen

öffentliche Straßenverkehrsflächen
Vgl. § 4 der textlichen Festsetzungen!

Straßenbegrenzungslinie

Sonstige Planzeichen

Umgrenzung von Flächen zum Anpflanzen von Bäumen und Sträuchern Vgl. § 5 der textlichen Festsetzungen!

Umgrenzung von Flächen mit Bindungen für Bepflanzungen und für die Erhaltung eines Baumes Vgl. § 6 der textlichen Festsetzungen!

Abgrenzung unterschiedliche Nutzung

mit Geh-, Fahr- und Leitungsrechten zu belastende Fläche
Vgl. § 7 der textlichen Festsetzungen!

Grenze des räumlichen Geltungsbereichs des Bebauungsplans

Samtgemeinde Schwarmstedt
Gemeinde Gilten
Landkreis Heidekreis

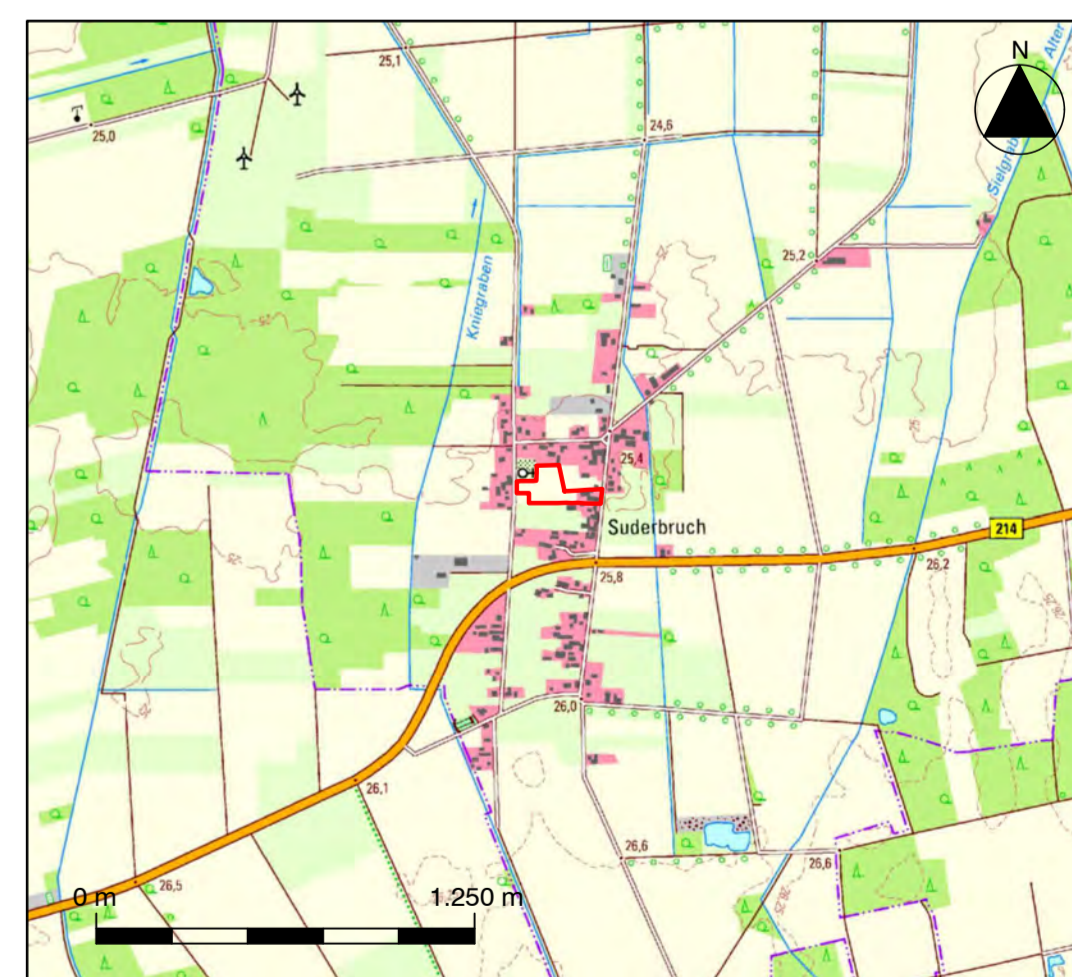


Bebauungsplan Nr. 11 "Suderbruch, An der Kirche"

mit örtlicher Bauvorschrift

Maßstab 1 : 1.000

- beglaubigte Abschrift -



Quelle: Auszug aus den Geobasisdaten der Niedersächsischen Vermessungs- und Katasterverwaltung, © 2020
LGLN
Landesamt für Geoinformation und Landesvermessung Niedersachsen (LGLN)

Ausgearbeitet im August 2022:

Susanne Vogel
Architektin
Bauleitplanung

Gretchenstraße 35
30161 Hannover
Tel.: 0511-394 61 68

E-Mail: vogel@planungsbuero-vogel.de
Internet: www.planungsbuero-vogel.de

Zuständigkeiten**Anschriften von Behörden und Versorgungsträgern
für das Baugebiet Suderbruch "An der Kirche"**

Samtgemeinde Schwarmstedt Am Markt 11 29690 Schwarmstedt	Allgemeine Bauinformationen Entwässerungsantrag Erschließung des Baugebietes (Zufahrten ect.)	Tel.: 05071/809-0
Landkreis Heidekreis Winsener Str. 17 29614 Soltau	Bauantrag / Bauanzeige Bauordnungsamt, Baugenehmigungsbehörde (Baugebühren, Grenzabstände ext.)	Tel.: 05191/970-0
Avacon AG Schillerstraße 3 35380 Helmstedt	Hausanschlusskosten, Strom	Tel.: 05351/3996909
Duensing Bioenergie GbR Ansprechpartner: Steffen Duensing Dorfstr. 1 29690 Suderbruch	Nahwärmenetz	Tel.: 0151/55002437 bioenergieduensing@gmail.com
Wasserverband Garbsen/Neustadt am Rbge. Gehrbreite 10-12 30823 Garbsen	Hausanschlusskosten Trinkwasser	Tel.: 05137/8799-0
Deutsche Glasfaser GmbH Am Kuhm 31 46325 Borken	Glasfaseranschluss	Tel.: 02861/8133-400
Finanzamt Soltau Rühberg 16 29614 Soltau	Grunderwerbsteuerstelle	Tel.: 05191/807-0
Amtsgericht Walsrode Lange Str. 29-33 29664 Walsrode	Grundbuchangelegenheiten	Tel.: 05161/48620
Katasteramt Vogteistr. 6 29683 Bad Fallingbostel	Qualifizierter Lageplan, ect.	Tel.: 05162/45-0

Information über das geplante Neubaugebiet Suderbruch „Kirche“

Liebe interessierte Bauwillige im Neubaugebiet Suderbruch,

wir, die Bioenergie Duensing, beliefern Suderbruch Nord mit Wärme, die aus Holzhackschnitzel, vorwiegend aus Landschaftspflegeholz, erzeugt wird. Aktuell sind 55 Haushalte angeschlossen.

Gern möchten wir auch das Neubaugebiet an der Kirche mit Wärme versorgen.

Wenn alle 15 Bauplätze angeschlossen werden, wird eine Anschlussgebühr von 12000€ anfallen.

Darin enthalten sind:

- Rohrleitung von der Hauptleitung bis ins Haus
- 1 Übergabestation (30 Kw) inkl. Anschluss an das Wärmenetz
- 1 Warmwasserspeicher (200 l) → der Hauseigentümer ist für den Anschluss zuständig

In der Übergabestation ist ein Wärmemengenzähler verbaut, worüber der Wärmeverbrauch berechnet wird.

Zurzeit werden 11 Cent pro Kw Wärmeverbrauch berechnet. Hinzu kommt eine monatliche Zählermiete von 8 €, in der die Wartungsarbeiten an der Übergabestation enthalten sind, die vom Netzbetreiber übernommen werden.

Die Wärme wird mit dem Faktor 0,20 nach §22 Absatz 3 GEG 2020 angeboten.

Ein Gutachten liegt vor.

Haben wir Ihr Interesse geweckt?

Wir stehen Ihnen für alle Fragen betreffend der Wärmeversorgung zur Verfügung.

Kontakt: bioenergieduensing@gmail.com

Übergabestation und Warmwasserspeicher

Mit freundlichen Grüßen

Bioenergie Duensing





Grundstücks- finanzierung für 3,00 % Zinsen p.a.*

Angebot gültig
bis 30.06.2024



Cord Bösenberg



Baugebiet in Suderbruch: „An der Kirche“

Telefon 05161 601-224 · ksk-walsrode.de/immobilien
s-immobilien@ksk-walsrode.de



Gültig für die Grundstücksfinanzierung im Baugebiet „An der Kirche“ in Suderbruch, bonitätsabhängig, für Darlehensbeträge ab 20.000,00 € bis zur vollen Kaufpreishöhe, Sollzinsbindungsfrist 60 Monate, gebundener Sollzinssatz 3,00 % p.a.

*Beispiel: 3,04 % effektiver Jahreszins und 2,00 % Tilgung p.a. bei 100.000,00 € Nettodarlehensbetrag, 60 Monate Sollzinsbindungsfrist und einem Sollzinssatz von 3,00 % p.a.